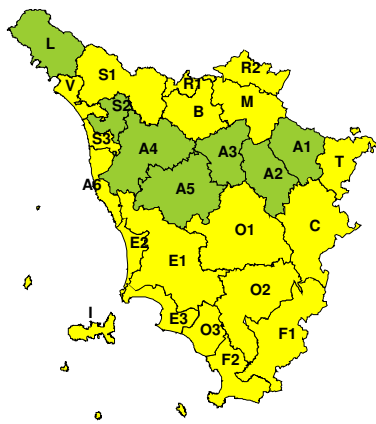


**BOLLETTINO DI VALUTAZIONE DELLE CRITICITÀ**Emissione di **Venerdì, 23 Febbraio 2024**, ore 12.43**Venerdì, 23 Febbraio 2024****Sabato, 24 Febbraio 2024****AREE INTERESSATE:**

- | | | |
|-------------------------|-----------------------------|-------------------------|
| A1-Arno-Casentino | ☐ E2-Etruria-Costa Nord | ☐ O3-Omr. Gr-Costa |
| A2-Arno-Valdarno Sup. | ☐ E3-Etruria-Costa Sud | ☐ R1-Reno |
| A3-Arno-Firenze | ☐ F1-Fiora e Alb. | ☐ R2-Romagna-Toscana |
| A4-Valdarno Inf. | ☐ F2-Fiora e Alb.-Costa e G | ☐ S1-Serchio-Garf.-Lima |
| A5-Valdelsa-Valdera | ☐ I-Isole | S2-Serchio-Lucca |
| ☐ A6-Arno-Costa | L-Lunigiana | ☐ S3-Serchio-Costa |
| ☐ B-Bisenzio e Ombr. Pt | ☐ M-Mugello-Val di Sieve | ☐ T-Valtiberina |
| ☐ C-Valdichiana | ☐ O1-Omr. Gr-Alto | ☐ V-Versilia |
| ☐ E1-Etruria | ☐ O2-Omr. Gr-Medio | |

Legenda criticità: VERDE, ☐ GIALLO, ○ ARANCIONE, ▲ ROSSO

PROVINCE INTERESSATE: AREZZO, FIRENZE, GROSSETO, LIVORNO, LUCCA, MASSA-CARRARA, PISA, PISTOIA, PRATO, SIENA

FENOMENI PREVISTI

una perturbazione sta interessando la Toscana con precipitazioni diffuse sulle zone di nord ovest e in graduale estensione. Sabato condizioni di variabilità.

PIOGGIA: oggi, venerdì, piogge in trasferimento dalle zone di nord ovest a quelle centro meridionali. Possibilità di locali temporali. Attenuazione dei fenomeni in serata, quando potranno ancora ripresentarsi sulle zone di nord ovest. Cumulati medi dalle 12 alle 24 di oggi fino a significativi. Cumulati massimi non elevati. Intensità massima fino a forte. Domani, Sabato, nuvolosità variabile con possibili rovesci sparsi possibili su tutto il territorio, più probabili nel pomeriggio. Cumulati medi non significativi, massimi non elevati.

TEMPORALI: oggi, venerdì, possibilità di locali temporali. Domani, sabato possibilità di locali temporali.

VENTO: oggi, venerdì, venti forti con raffiche fino a 60-80 km/h sulle zone appenniniche e sottovento (localmente anche superiori fino alle prime ore del pomeriggio), sulla costa e sulle zone collinari, fino a 40-60 km/h in pianura, ma in attenuazione. Sabato, Fino al mattino ancora possibili forti raffiche fino a 70-80 km/h in Appennino e sottovento ad esso.

MARE: oggi, venerdì, mare molto mosso in mattinata, agitato dal pomeriggio a nord di Capraia. Domani, sabato, fino alle prime ore del mattino ancora mare agitato sui settori a nord di Capraia, molto mossi altrove.

DESCRIZIONE DELLE CRITICITÀ PREVISTE:

Sulla base delle previsioni meteorologiche odierne e delle valutazioni dei possibili effetti al suolo effettuate, si prefigurano i seguenti scenari di criticità:



ZONE DI ALLERTA	RISCHIO	TEMPI	CRITICITÀ
B, M, R1, S1	IDROGEOLOGICO IDRAULICO RETICOLO MINORE	in corso fino alle ore 18.00 Venerdì, 23 Febbraio 2024	GIALLO
A6, E2, I, S3, V	MAREGGIATE	in corso fino alle ore 08.00 Sabato, 24 Febbraio 2024	GIALLO
A6, C, E1, E2, E3 F1, F2, I, O1, O2 O3, R1, R2, T	VENTO	in corso fino alle ore 22.00 Venerdì, 23 Febbraio 2024	GIALLO

DESCRIZIONE DEGLI SCENARI DI EVENTO PREVISTI

IDROGEOLOGICO

IDRAULICO RETICOLO MINORE

Criticità Giallo: Possibilità di innesco di frane superficiali/colate rapide di detriti o fango in bacini di dimensioni limitate e ruscellamenti superficiali anche con trasporto di materiale con conseguenti possibili danni localizzati alle infrastrutture, edifici e attività agricole, cantieri, insediamenti civili e industriali esposti; possibile innalzamento dei livelli idrometrici dei corsi d'acqua minori, con inondazioni delle aree limitrofe, anche per effetto di criticità locali (tombature, restringimenti, occlusioni delle luci dei ponti, ecc); possibile scorrimento superficiale delle acque nelle strade con fenomeni di rigurgito dei sistemi di smaltimento delle acque piovane e con possibile tracimazione e coinvolgimento delle aree urbane depresse, dei locali interrati e di quelli posti a pian terreno lungo le vie potenzialmente interessate da deflussi idrici; possibili temporanee interruzioni della rete stradale e/o ferroviaria in prossimità di impluvi, canali, zone depresse (sottopassi, tunnel, avvallamenti stradali, etc.) e a valle di porzioni di versante interessate da fenomeni franosi; possibili limitati danni alle opere idrauliche di difesa delle sponde, alle attività agricole, ai cantieri, agli insediamenti civili e industriali in alveo; possibili criticità connesse a localizzate cadute massi.

MAREGGIATE

Criticità Giallo: Sono possibili fenomeni occasionalmente pericolosi per l'incolumità delle persone, in grado di causare disagi e danni a carattere locale.

Sono possibili localizzati e temporanei problemi ai tratti stradali a ridosso della battigia con localizzate interruzioni della viabilità. Sono possibili problemi o danneggiamenti agli stabilimenti balneari e alle attività marittime. Sono possibili ritardi nei collegamenti marittimi. Si possono verificare situazioni di locale pericolo per la balneazione, per la navigazione da diporto e per le attività sportive.

VENTO

Criticità Giallo: Sono possibili fenomeni occasionalmente pericolosi per l'incolumità delle persone, in grado di causare disagi e danni a carattere locale.

Sono possibili isolate rotture di rami e/o caduta di alberi, caduta di tegole e cornicioni, localizzati danni alle strutture provvisorie, con trasporto di materiale vario.

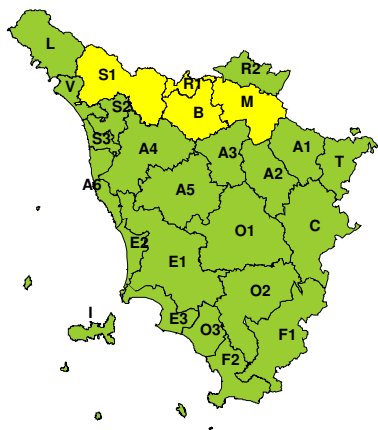
Sono possibili localizzati problemi alla circolazione stradale in particolare su viadotti e ponti, con temporanee interruzioni della viabilità. Sono possibili occasionali disagi dovuti a ritardi o cancellazioni dei collegamenti terrestri, ferroviari, aerei e marittimi.

Sono possibili occasionali problemi alle reti di distribuzione di servizi (tra cui telefonia ed elettricità) con temporanee interruzioni dei servizi.



RISCHIO IDROGEOLOGICO-IDRAULICO RETICOLO MINORE

Venerdì, 23 Febbraio 2024

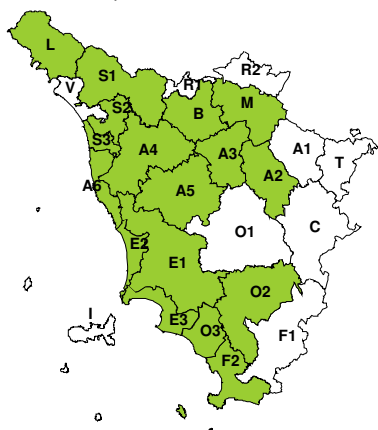


Sabato, 24 Febbraio 2024

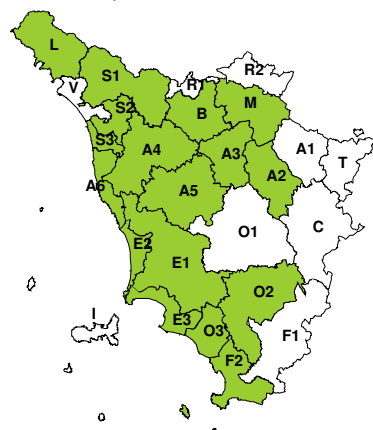


RISCHIO IDRAULICO RETICOLO PRINCIPALE

Venerdì, 23 Febbraio 2024

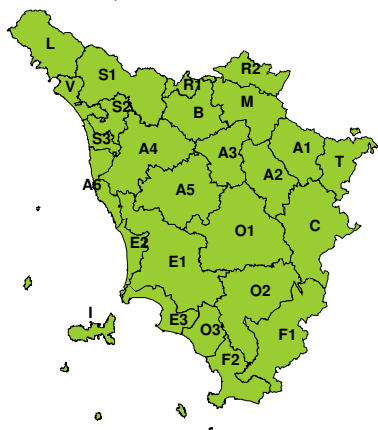


Sabato, 24 Febbraio 2024



RISCHIO TEMPORALI FORTI

Venerdì, 23 Febbraio 2024



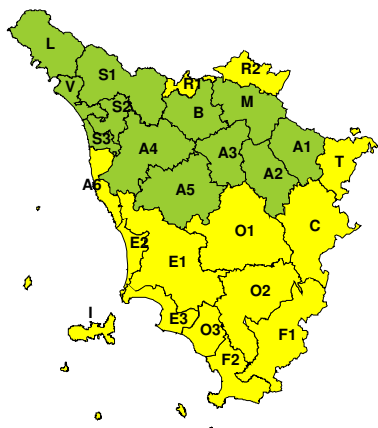
Sabato, 24 Febbraio 2024





RISCHIO VENTO

Venerdì, 23 Febbraio 2024

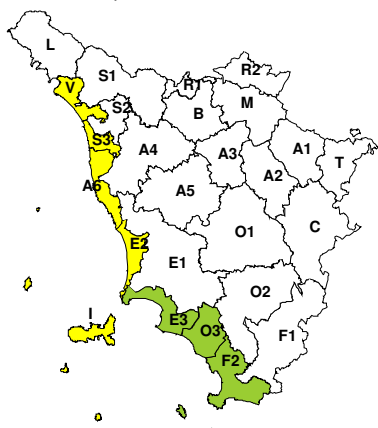


Sabato, 24 Febbraio 2024

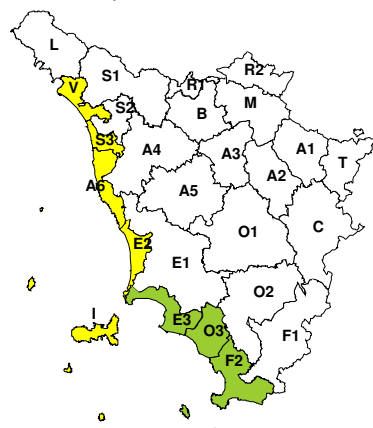


RISCHIO MAREGGIATE

Venerdì, 23 Febbraio 2024



Sabato, 24 Febbraio 2024



RISCHIO NEVE

Venerdì, 23 Febbraio 2024



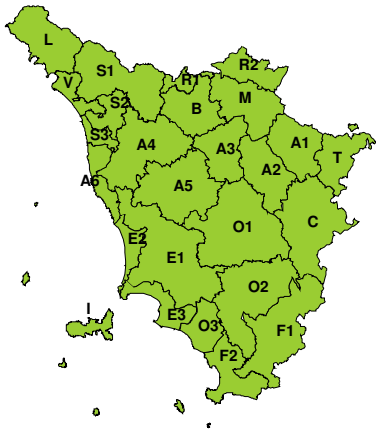
Sabato, 24 Febbraio 2024





RISCHIO GHIACCIO

Venerdì, 23 Febbraio 2024



Sabato, 24 Febbraio 2024

