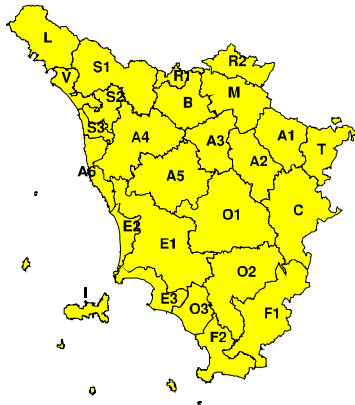
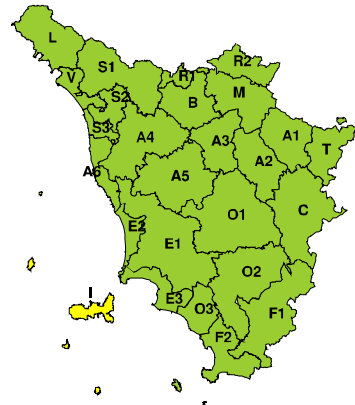



BOLLETTINO DI VALUTAZIONE DELLE CRITICITÀ

 Emissione di **Giovedì, 04 Aprile 2019**, ore 12.40

Giovedì, 04 Aprile 2019

Venerdì, 05 Aprile 2019

AREE INTERESSATE:

- | | | |
|-------------------------|-----------------------------|-------------------------|
| □ A1-Arno-Casentino | □ E2-Etruria-Costa Nord | □ O3-Omr. Gr-Costa |
| □ A2-Arno-Valdarno Sup. | □ E3-Etruria-Costa Sud | □ R1-Reno |
| □ A3-Arno-Firenze | □ F1-Fiora e Alb. | □ R2-Romagna-Toscana |
| □ A4-Valdarno Inf. | □ F2-Fiora e Alb.-Costa e G | □ S1-Serchio-Garf.-Lima |
| □ A5-Valdelsa-Valdera | □ I-Isole | □ S2-Serchio-Lucca |
| □ A6-Arno-Costa | □ L-Lunigiana | □ S3-Serchio-Costa |
| □ B-Bisenzio e Ombr. Pt | □ M-Mugello-Val di Sieve | □ T-Valtiberina |
| □ C-Valdichiana | □ O1-Omr. Gr-Alto | □ V-Versilia |
| □ E1-Etruria | □ O2-Omr. Gr-Medio | |

Legenda criticità: VERDE, □ GIALLO, ● ARANCIONE, ▲ ROSSO

PROVINCE INTERESSATE: AREZZO, FIRENZE, GROSSETO, LIVORNO, LUCCA, MASSA-CARRARA, PISA, PISTOIA, PRATO, SIENA

FENOMENI PREVISTI

perturbazione in transito sulla Toscana con linea temporalesca attualmente attiva sul nord ovest in movimento verso la costa centro meridionale e verso le zone interne.

PIOGGIA: fino alla sera di oggi, giovedì, precipitazioni a prevalente carattere di rovescio e temporale possibili su tutta la regione; dal tardo pomeriggio miglioramento a partire dal nord ovest e dalla costa in estensione alle zone interne con graduale attenuazione-cessazione delle precipitazioni.

Cumulati attesi nel pomeriggio-sera di oggi, giovedì:

medi significativi con massimi elevati possibili su tutta la regione; intensità oraria fino a forte.

TEMPORALI: fino alla sera di oggi, giovedì, possibilità di forti temporali più probabili e frequenti nel primo pomeriggio sulle zone di nord ovest, successivamente sulle zone centro meridionali. Possibili colpi di vento e grandinate.

VENTO: oggi, giovedì, venti sostenuti di Scirocco in rapida rotazione da Libeccio-Ponente con possibili raffiche fino a 80-100 km/h su costa, Arcipelago, crinali appenninici e zone sottovento ad essi, fino a 60-80 Km/h sulle zone collinari e fino a 50-70 Km/h in pianura.

MARE: oggi, giovedì, mare fino ad agitato a largo, inizialmente sui bacini meridionali, in serata su quelli settentrionali.

Domani, venerdì ancora localmente agitato a largo sui bacini settentrionali con graduale attenuazione del moto ondoso dal pomeriggio.

DESCRIZIONE DELLE CRITICITÀ PREVISTE:

Sulla base delle previsioni meteorologiche odierne e delle valutazioni dei possibili effetti al suolo effettuate, si prefigurano



i seguenti scenari di criticità:

ZONE DI ALLERTA	RISCHIO	TEMPI	CRITICITÀ
A1, A2, A3, A4, A5 A6, B, C, E1, E2 E3, F1, F2, I, L M, O1, O2, O3, R1 R2, S1, S2, S3, T V	IDROGEOLOGICO IDRAULICO RETICOLO MINORE	in corso fino alle ore 23.59 Giovedì, 04 Aprile 2019	GIALLO
F2	MAREGGIATE	in corso fino alle ore 23.59 Giovedì, 04 Aprile 2019	GIALLO
I	MAREGGIATE	dalle ore 20.00 Giovedì, 04 Aprile 2019 alle ore 08.00 Venerdì, 05 Aprile 2019	GIALLO
A1, A2, A3, A4, A5 A6, B, C, E1, E2 E3, F1, F2, I, L M, O1, O2, O3, R1 R2, S1, S2, S3, T V	TEMPORALI FORTI	in corso fino alle ore 23.59 Giovedì, 04 Aprile 2019	GIALLO
A1, A2, A3, A4, A5 A6, B, C, E1, E2 E3, F1, F2, I, L M, O1, O2, O3, R1 R2, S1, S2, S3, T V	VENTO	in corso fino alle ore 23.59 Giovedì, 04 Aprile 2019	GIALLO



DESCRIZIONE DEGLI SCENARI DI EVENTO PREVISTI

IDROGEOLOGICO

IDRAULICO RETICOLO MINORE

Criticità Giallo: Possibilità di innesco di frane superficiali/colate rapide di detriti o fango in bacini di dimensioni limitate e ruscellamenti superficiali anche con trasporto di materiale con conseguenti possibili danni localizzati alle infrastrutture, edifici e attività agricole, cantieri, insediamenti civili e industriali esposti; possibile innalzamento dei livelli idrometrici dei corsi d'acqua minori, con inondazioni delle aree limitrofe, anche per effetto di criticità locali (tombature, restringimenti, occlusioni delle luci dei ponti, ecc); possibile scorrimento superficiale delle acque nelle strade con fenomeni di rigurgito dei sistemi di smaltimento delle acque piovane e con possibile tracimazione e coinvolgimento delle aree urbane depresse, dei locali interrati e di quelli posti a pian terreno lungo le vie potenzialmente interessate da deflussi idrici; possibili temporanee interruzioni della rete stradale e/o ferroviaria in prossimità di impluvi, canali, zone depresse (sottopassi, tunnel, avvallamenti stradali, etc.) e a valle di porzioni di versante interessate da fenomeni franosi; possibili limitati danni alle opere idrauliche di difesa delle sponde, alle attività agricole, ai cantieri, agli insediamenti civili e industriali in alveo; possibili criticità connesse a localizzate cadute massi.

MAREGGIATE

Criticità Giallo: Sono possibili fenomeni occasionalmente pericolosi per l'incolumità delle persone, in grado di causare disagi e danni a carattere locale.

Sono possibili localizzati e temporanei problemi ai tratti stradali a ridosso della battigia con localizzate interruzioni della viabilità. Sono possibili problemi o danneggiamenti agli stabilimenti balneari e alle attività marittime. Sono possibili ritardi nei collegamenti marittimi. Si possono verificare situazioni di locale pericolo per la balneazione, per la navigazione da diporto e per le attività sportive.

TEMPORALI FORTI

Criticità Giallo: In uno scenario caratterizzato da elevata incertezza previsionale, saranno possibili fenomeni intensi occasionalmente pericolosi per l'incolumità delle persone e in grado di causare disagi e danni a carattere locale. Saranno possibili gli effetti riconducibili al rischio **idrogeologico-idraulico reticolo minore**, che potrebbero verificarsi in maniera repentina ed improvvisa.

A causa delle violente raffiche di **vento**, saranno possibili ulteriori effetti tra cui ad esempio, rottura di rami e/o caduta di alberi, caduta di tegole, danni alle strutture provvisorie e/o agli edifici, abbattimento di pali, segnaletica e impalcature, trasporto di materiale, disagi e/o interruzione della viabilità e danneggiamenti alle reti di distribuzione di servizi (tra cui telefonia ed elettricità) con conseguenti interruzioni.

Nel caso in cui si verificano **grandinate** saranno inoltre possibili danni alle colture agricole, alle coperture degli edifici e agli automezzi.

Infine a causa delle **fulminazioni** saranno possibili danneggiamenti agli edifici, alberi e alle reti di distribuzione di servizi (tra cui telefonia ed elettricità) e eventualmente l'innesco di incendi in aree boschive.

VENTO

Criticità Giallo: Sono possibili fenomeni occasionalmente pericolosi per l'incolumità delle persone, in grado di causare disagi e danni a carattere locale.

Sono possibili isolate rotture di rami e/o caduta di alberi, caduta di tegole e cornicioni, localizzati danni alle strutture provvisorie, con trasporto di materiale vario.

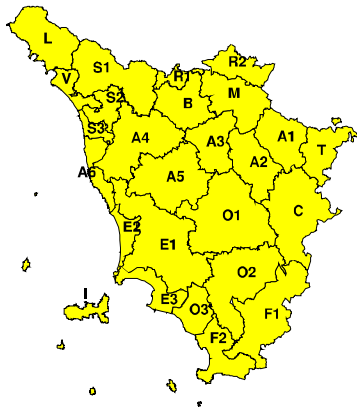
Sono possibili localizzati problemi alla circolazione stradale in particolare su viadotti e ponti, con temporanee interruzioni della viabilità. Sono possibili occasionali disagi dovuti a ritardi o cancellazioni dei collegamenti terrestri, ferroviari, aerei e marittimi.

Sono possibili occasionali problemi alle reti di distribuzione di servizi (tra cui telefonia ed elettricità) con temporanee interruzioni dei servizi.

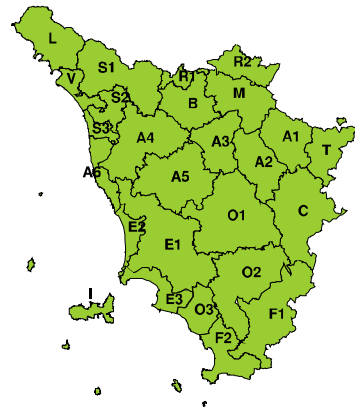


RISCHIO IDROGEOLOGICO-IDRAULICO RETICOLO MINORE

Giovedì, 04 Aprile 2019

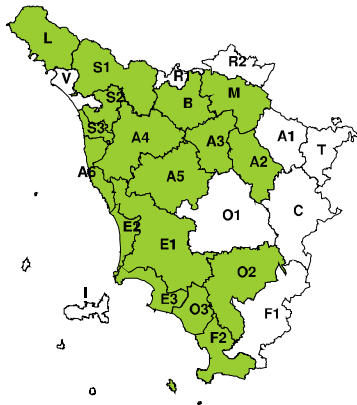


Venerdì, 05 Aprile 2019

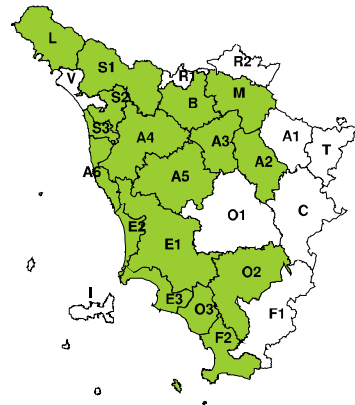


RISCHIO IDRAULICO RETICOLO PRINCIPALE

Giovedì, 04 Aprile 2019

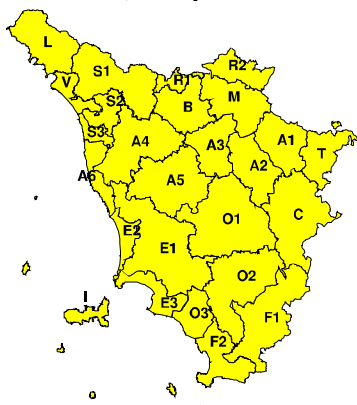


Venerdì, 05 Aprile 2019



RISCHIO TEMPORALI FORTI

Giovedì, 04 Aprile 2019



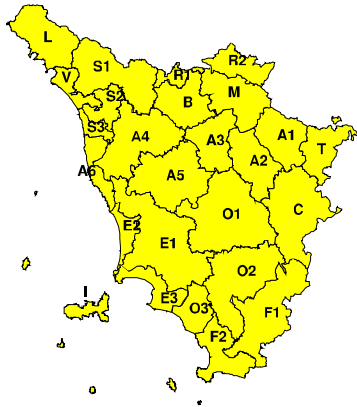
Venerdì, 05 Aprile 2019



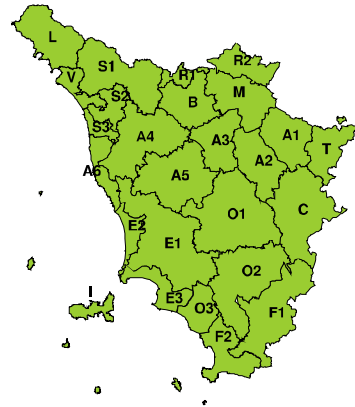


RISCHIO VENTO

Giovedì, 04 Aprile 2019

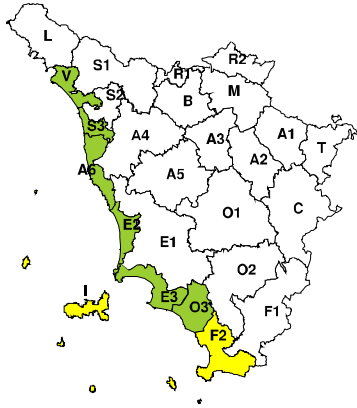


Venerdì, 05 Aprile 2019

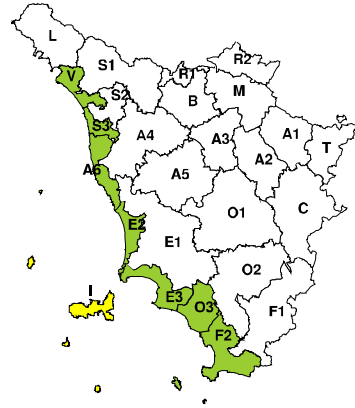


RISCHIO MAREGGIATE

Giovedì, 04 Aprile 2019

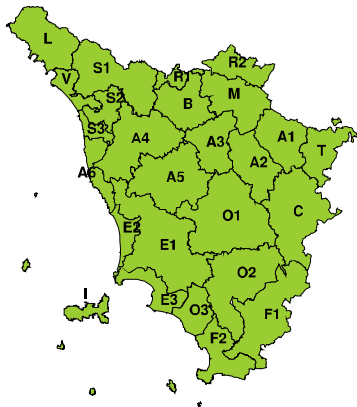


Venerdì, 05 Aprile 2019

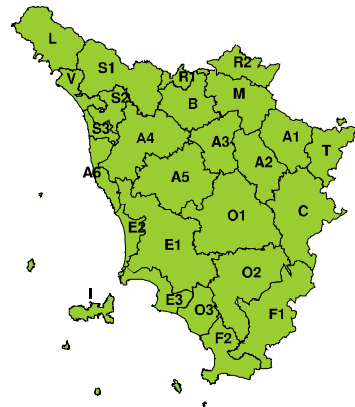


RISCHIO NEVE

Giovedì, 04 Aprile 2019



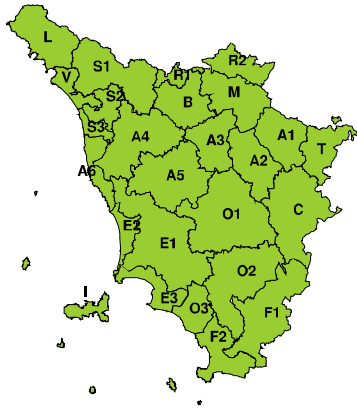
Venerdì, 05 Aprile 2019





RISCHIO GHIACCIO

Giovedì, 04 Aprile 2019



Venerdì, 05 Aprile 2019

