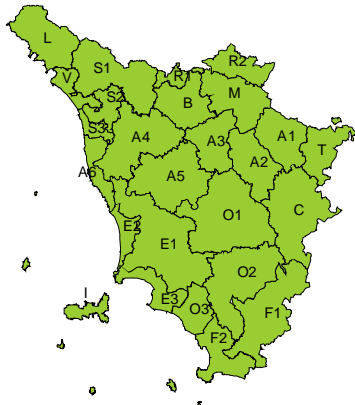
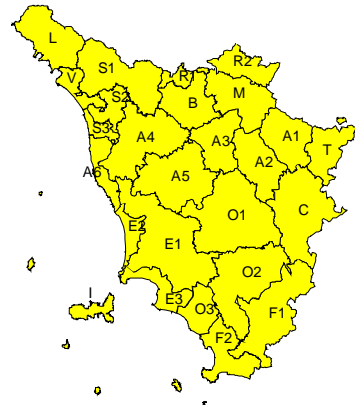



BOLLETTINO DI VALUTAZIONE DELLE CRITICITÀ
 Emissione di Mercoledì, 03 Aprile 2019, ore 12.49

Mercoledì, 03 Aprile 2019



Giovedì, 04 Aprile 2019

**AREE INTERESSATE:**

- | | | |
|-------------------------|-----------------------------|-------------------------|
| ■ A1-Arno-Casentino | ■ E2-Etruria-Costa Nord | ■ O3-Omr. Gr-Costa |
| ■ A2-Arno-Valdarno Sup. | ■ E3-Etruria-Costa Sud | ■ R1-Reno |
| ■ A3-Arno-Firenze | ■ F1-Fiora e Alb. | ■ R2-Romagna-Toscana |
| ■ A4-Valdarno Inf. | ■ F2-Fiora e Alb.-Costa e G | ■ S1-Serchio-Garf.-Lima |
| ■ A5-Valdelsa-Valdera | ■ I-Isole | ■ S2-Serchio-Lucca |
| ■ A6-Arno-Costa | ■ L-Lunigiana | ■ S3-Serchio-Costa |
| ■ B-Bisenzio e Ombr. Pt | ■ M-Mugello-Val di Sieve | ■ T-Valtiberina |
| ■ C-Valdichiana | ■ O1-Omr. Gr-Alto | ■ V-Versilia |
| ■ E1-Etruria | ■ O2-Omr. Gr-Medio | |

Legenda criticità: VERDE, ■ GIALLO, ● ARANCIONE, ▲ ROSSO

PROVINCE INTERESSATE: AREZZO, FIRENZE, GROSSETO, LIVORNO, LUCCA, MASSA-CARRARA, PISA, PISTOIA, PRATO, SIENA

FENOMENI PREVISTI

oggi, mercoledì, minimo in graduale approfondimento su Mar Ligure e alto Tirreno con flusso umido e moderatamente instabile anche sulla Toscana. Domani, giovedì, un profondo minimo si approfondirà ulteriormente tra Mar Ligure e alto Tirreno con associato il transito di un fronte freddo accompagnato da un forte flusso di correnti meridionali anche sulla Toscana.

PIOGGIA: domani, giovedì, precipitazioni a prevalente carattere di rovescio e temporale, inizialmente sulle zone costiere e di nord-ovest, in graduale estensione al resto della regione nel corso della mattinata. Attenuazione dei fenomeni in serata a partire dalle zone di nord-ovest. Cumulati medi fino ad abbondanti sul nord-ovest e significativi altrove, con massimi generalmente elevati.

TEMPORALI: Oggi, mercoledì, possibilità di locali temporali durante le ore pomeridiane sulle zone interne e sul nord-ovest; colpi di vento e grandinate solo occasionali. Domani, giovedì, temporali anche di forte intensità, inizialmente in prossimità della costa e sul nord-ovest, in estensione nel corso della mattinata al resto della regione. Possibili colpi di vento e locali grandinate.

VENTO: Dalle prime ore di domani, giovedì, forti venti di Scirocco in rotazione dal pomeriggio a Libeccio-Ponente Raffiche fino a 80-100 Km/h su costa, Arcipelago, crinali appenninici e zone sottovento ad essi, 60-80 Km/h sulle zone collinari e fino a 50-70 Km/h in pianura.

MARE: Domani, giovedì, mare molto mosso o localmente e temporaneamente agitato, inizialmente sui bacini meridionali, in serata su quelli settentrionali (a nord di Capraia).

**DESCRIZIONE DELLE CRITICITÀ PREVISTE:**

Sulla base delle previsioni meteorologiche odierne e delle valutazioni dei possibili effetti al suolo effettuate, si prefigurano i seguenti scenari di criticità:

ZONE DI ALLERTA	RISCHIO	TEMPI	CRITICITÀ
A1, A2, A3, A4, A5 A6, B, C, E1, E2 E3, F1, F2, I, L M, O1, O2, O3, R1 R2, S1, S2, S3, T V	IDROGEOLOGICO IDRAULICO RETICOLO MINORE	dalle ore 00.00 Giovedì, 04 Aprile 2019 alle ore 23.59 Giovedì, 04 Aprile 2019	GIALLO
F2	MAREGGIATE	dalle ore 10.00 Giovedì, 04 Aprile 2019 alle ore 20.00 Giovedì, 04 Aprile 2019	GIALLO
I	MAREGGIATE	dalle ore 20.00 Giovedì, 04 Aprile 2019 alle ore 23.59 Giovedì, 04 Aprile 2019	GIALLO
A1, A2, A3, A4, A5 A6, B, C, E1, E2 E3, F1, F2, I, L M, O1, O2, O3, R1 R2, S1, S2, S3, T V	TEMPORALI FORTI	dalle ore 00.00 Giovedì, 04 Aprile 2019 alle ore 23.59 Giovedì, 04 Aprile 2019	GIALLO
A1, A2, A3, A4, A5 A6, B, C, E1, E2 E3, F1, F2, I, L M, O1, O2, O3, R1 R2, S1, S2, S3, T V	VENTO	dalle ore 00.00 Giovedì, 04 Aprile 2019 alle ore 23.59 Giovedì, 04 Aprile 2019	GIALLO



DESCRIZIONE DEGLI SCENARI DI EVENTO PREVISTI

IDROGEOLOGICO

IDRAULICO RETICOLO MINORE

Criticità Giallo: Possibilità di innesco di frane superficiali/colate rapide di detriti o fango in bacini di dimensioni limitate e ruscellamenti superficiali anche con trasporto di materiale con conseguenti possibili danni localizzati alle infrastrutture, edifici e attività agricole, cantieri, insediamenti civili e industriali esposti; possibile innalzamento dei livelli idrometrici dei corsi d'acqua minori, con inondazioni delle aree limitrofe, anche per effetto di criticità locali (tombature, restringimenti, occlusioni delle luci dei ponti, ecc); possibile scorrimento superficiale delle acque nelle strade con fenomeni di rigurgito dei sistemi di smaltimento delle acque piovane e con possibile tracimazione e coinvolgimento delle aree urbane depresse, dei locali interrati e di quelli posti a pian terreno lungo le vie potenzialmente interessate da deflussi idrici; possibili temporanee interruzioni della rete stradale e/o ferroviaria in prossimità di impluvi, canali, zone depresse (sottopassi, tunnel, avvallamenti stradali, etc.) e a valle di porzioni di versante interessate da fenomeni franosi; possibili limitati danni alle opere idrauliche di difesa delle sponde, alle attività agricole, ai cantieri, agli insediamenti civili e industriali in alveo; possibili criticità connesse a localizzate cadute massi.

MAREGGIATE

Criticità Giallo: Sono possibili fenomeni occasionalmente pericolosi per l'incolumità delle persone, in grado di causare disagi e danni a carattere locale.

Sono possibili localizzati e temporanei problemi ai tratti stradali a ridosso della battigia con localizzate interruzioni della viabilità. Sono possibili problemi o danneggiamenti agli stabilimenti balneari e alle attività marittime. Sono possibili ritardi nei collegamenti marittimi. Si possono verificare situazioni di locale pericolo per la balneazione, per la navigazione da diporto e per le attività sportive.

TEMPORALI FORTI

Criticità Giallo: In uno scenario caratterizzato da elevata incertezza previsionale, saranno possibili fenomeni intensi occasionalmente pericolosi per l'incolumità delle persone e in grado di causare disagi e danni a carattere locale.

Saranno possibili gli effetti riconducibili al rischio idrogeologico-idraulico reticolo minore, che potrebbero verificarsi in maniera repentina ed improvvisa.

A causa delle violente raffiche di vento, saranno possibili ulteriori effetti tra cui ad esempio, rottura di rami e/o caduta di alberi, caduta di tegole, danni alle strutture provvisorie e/o agli edifici, abbattimento di pali, segnaletica e impalcature, trasporto di materiale, disagi e/o interruzione della viabilità e danneggiamenti alle reti di distribuzione di servizi (tra cui telefonia ed elettricità) con conseguenti interruzioni.

Nel caso in cui si verificassero grandinate saranno inoltre possibili danni alle colture agricole, alle coperture degli edifici e agli automezzi.

Infine a causa delle fulminazioni saranno possibili danneggiamenti agli edifici, alberi e alle reti di distribuzione di servizi (tra cui telefonia ed elettricità) e eventualmente l'innesco di incendi in aree boschive.

VENTO

Criticità Giallo: Sono possibili fenomeni occasionalmente pericolosi per l'incolumità delle persone, in grado di causare disagi e danni a carattere locale.

Sono possibili isolate rotture di rami e/o caduta di alberi, caduta di tegole e cornicioni, localizzati danni alle strutture provvisorie, con trasporto di materiale vario.

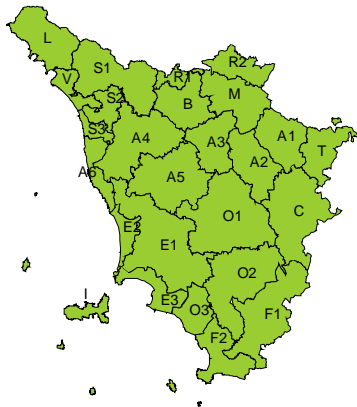
Sono possibili localizzati problemi alla circolazione stradale in particolare su viadotti e ponti, con temporanee interruzioni della viabilità. Sono possibili occasionali disagi dovuti a ritardi o cancellazioni dei collegamenti terrestri, ferroviari, aerei e marittimi.

Sono possibili occasionali problemi alle reti di distribuzione di servizi (tra cui telefonia ed elettricità) con temporanee interruzioni dei servizi.

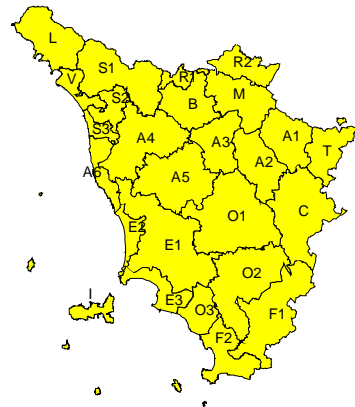


RISCHIO IDROGEOLOGICO-IDRAULICO RETICOLO MINORE

Mercoledì, 03 Aprile 2019

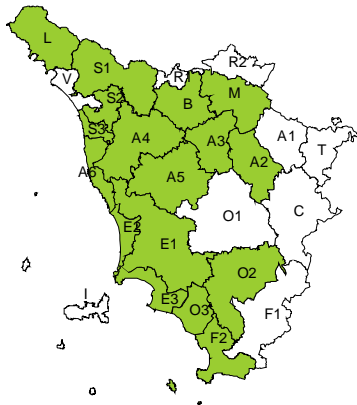


Giovedì, 04 Aprile 2019

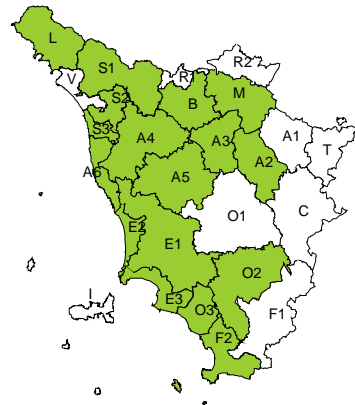


RISCHIO IDRAULICO RETICOLO PRINCIPALE

Mercoledì, 03 Aprile 2019

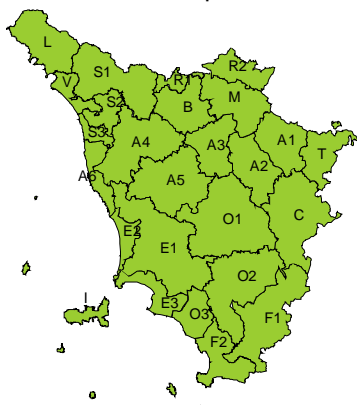


Giovedì, 04 Aprile 2019

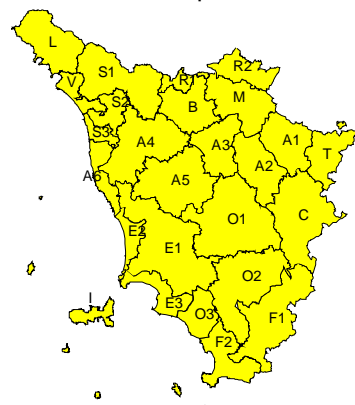


RISCHIO TEMPORALI FORTI

Mercoledì, 03 Aprile 2019



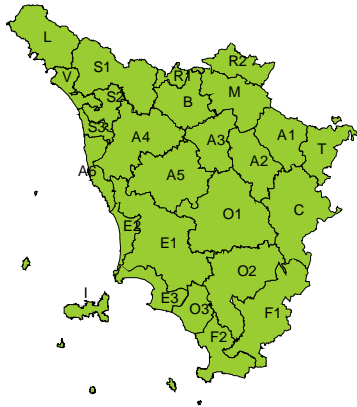
Giovedì, 04 Aprile 2019



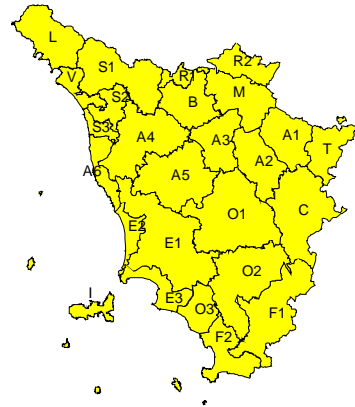


RISCHIO VENTO

Mercoledì, 03 Aprile 2019

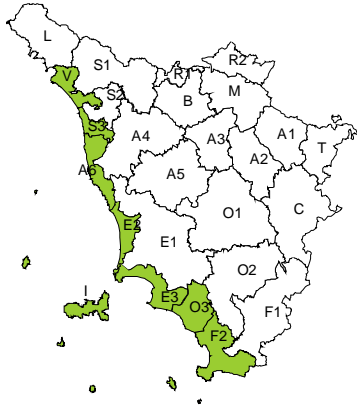


Giovedì, 04 Aprile 2019

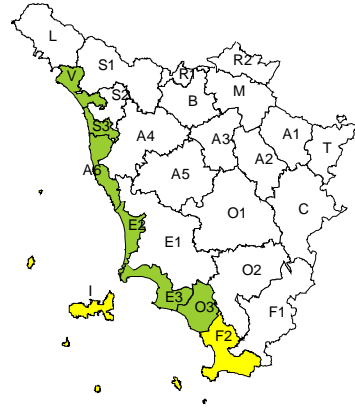


RISCHIO MAREGGIATE

Mercoledì, 03 Aprile 2019

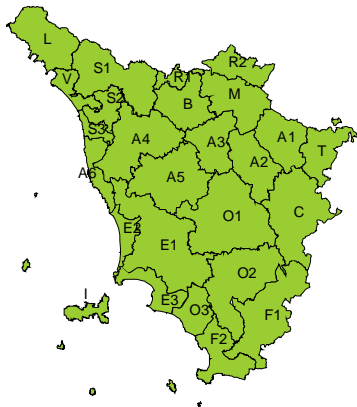


Giovedì, 04 Aprile 2019

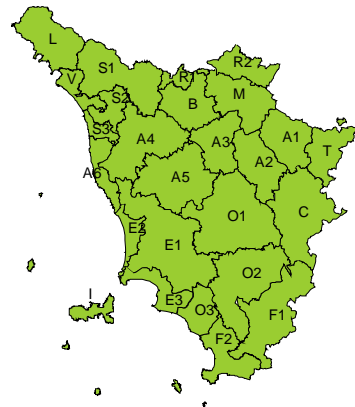


RISCHIO NEVE

Mercoledì, 03 Aprile 2019



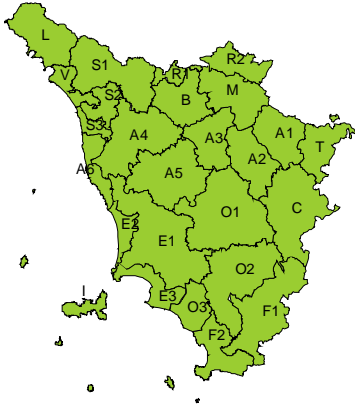
Giovedì, 04 Aprile 2019





RISCHIO GHIACCIO

Mercoledì, 03 Aprile 2019



Giovedì, 04 Aprile 2019

