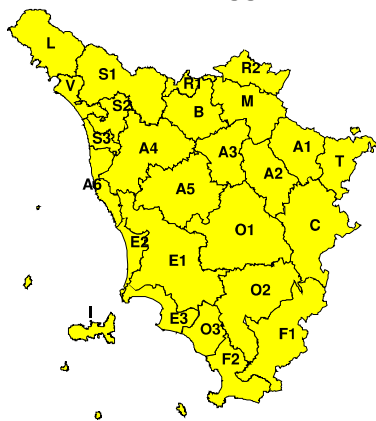
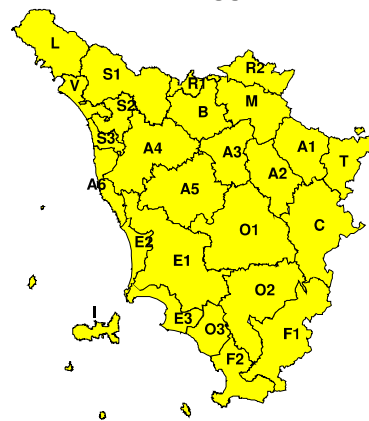



BOLLETTINO DI VALUTAZIONE DELLE CRITICITÀ

 Emissione di **Domenica, 12 Maggio 2019**, ore 13.00

Domenica, 12 Maggio 2019

Lunedì, 13 Maggio 2019

AREE INTERESSATE:

- | | | |
|-------------------------|-----------------------------|-------------------------|
| ■ A1-Arno-Casentino | ■ E2-Etruria-Costa Nord | ■ O3-Omr. Gr-Costa |
| ■ A2-Arno-Valdarno Sup. | ■ E3-Etruria-Costa Sud | ■ R1-Reno |
| ■ A3-Arno-Firenze | ■ F1-Fiora e Alb. | ■ R2-Romagna-Toscana |
| ■ A4-Valdarno Inf. | ■ F2-Fiora e Alb.-Costa e G | ■ S1-Serchio-Garf.-Lima |
| ■ A5-Valdelsa-Valdera | ■ I-Isole | ■ S2-Serchio-Lucca |
| ■ A6-Arno-Costa | ■ L-Lunigiana | ■ S3-Serchio-Costa |
| ■ B-Bisenzio e Ombr. Pt | ■ M-Mugello-Val di Sieve | ■ T-Valtiberina |
| ■ C-Valdichiana | ■ O1-Omr. Gr-Alto | ■ V-Versilia |
| ■ E1-Etruria | ■ O2-Omr. Gr-Medio | |

Legenda criticità: VERDE, ■ GIALLO, ● ARANCIONE, ▲ ROSSO

PROVINCE INTERESSATE: AREZZO, FIRENZE, GROSSETO, LIVORNO, LUCCA, MASSA-CARRARA, PISA, PISTOIA, PRATO, SIENA

FENOMENI PREVISTI

area di bassa pressione sull'Italia centrale associata a forti venti Grecale e precipitazioni sparse, in particolare sulle aree appenniniche. Domani, lunedì, poche variazioni.

PIOGGIA: oggi, domenica, frequenti precipitazioni in Appennino, più abbondanti sui crinali e sui versanti emiliano-romagnoli. Altrove piogge a carattere sparso a partire dal tardo pomeriggio.

Fino al pomeriggio di domani, lunedì, cumulati medi significativi sulle aree appenniniche, in particolare crinali e versanti emiliano-romagnoli, con massimi puntuali fino ad elevati sulle aree R2 e T e fino a localmente elevati su M, A1 e R1. Su aretino medi significativi e massimi puntuali non elevati. Sul resto della regione medi non significativi e massimi non elevati.

VENTO: dal pomeriggio di oggi, domenica, e per tutta la giornata di domani, lunedì, venti da nord, nord-est con forti raffiche su tutta la regione ad eccezione dei versanti emiliano-romagnoli (aree R1-R2).

DESCRIZIONE DELLE CRITICITÀ PREVISTE:

Sulla base delle previsioni meteorologiche odierne e delle valutazioni dei possibili effetti al suolo effettuate, si prefigurano i seguenti scenari di criticità:



ZONE DI ALLERTA	RISCHIO	TEMPI	CRITICITÀ
A1, M, R1, R2, S1 T	IDROGEOLOGICO IDRAULICO RETICOLO MINORE	dalle ore 18.00 Domenica, 12 Maggio 2019 alle ore 23.59 Lunedì, 13 Maggio 2019	GIALLO
A1, A2, A3, A4, A5 B, C, E1, F1, M O1, O2, T	VENTO	in corso fino alle ore 23.59 Lunedì, 13 Maggio 2019	GIALLO
A6, E2, E3, F2, I L, O3, S1, S2, S3 V	VENTO	dalle ore 18.00 Domenica, 12 Maggio 2019 alle ore 23.59 Lunedì, 13 Maggio 2019	GIALLO

DESCRIZIONE DEGLI SCENARI DI EVENTO PREVISTI
IDROGEOLOGICO
IDRAULICO RETICOLO MINORE

Criticità Giallo: Possibilità di innesco di frane superficiali/colate rapide di detriti o fango in bacini di dimensioni limitate e ruscellamenti superficiali anche con trasporto di materiale con conseguenti possibili danni localizzati alle infrastrutture, edifici e attività agricole, cantieri, insediamenti civili e industriali esposti; possibile innalzamento dei livelli idrometrici dei corsi d'acqua minori, con inondazioni delle aree limitrofe, anche per effetto di criticità locali (tombature, restringimenti, occlusioni delle luci dei ponti, ecc); possibile scorrimento superficiale delle acque nelle strade con fenomeni di rigurgito dei sistemi di smaltimento delle acque piovane e con possibile tracimazione e coinvolgimento delle aree urbane depresse, dei locali interrati e di quelli posti a pian terreno lungo le vie potenzialmente interessate da deflussi idrici; possibili temporanee interruzioni della rete stradale e/o ferroviaria in prossimità di impluvi, canali, zone depresse (sottopassi, tunnel, avvallamenti stradali, etc.) e a valle di porzioni di versante interessate da fenomeni franosi; possibili limitati danni alle opere idrauliche di difesa delle sponde, alle attività agricole, ai cantieri, agli insediamenti civili e industriali in alveo; possibili criticità connesse a localizzate cadute massi.

VENTO

Criticità Giallo: Sono possibili fenomeni occasionalmente pericolosi per l'incolumità delle persone, in grado di causare disagi e danni a carattere locale.

Sono possibili isolate rotture di rami e/o caduta di alberi, caduta di tegole e cornicioni, localizzati danni alle strutture provvisorie, con trasporto di materiale vario.

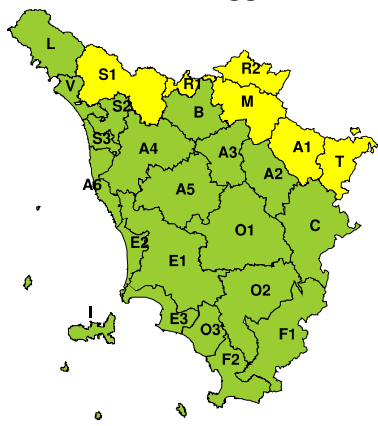
Sono possibili localizzati problemi alla circolazione stradale in particolare su viadotti e ponti, con temporanee interruzioni della viabilità. Sono possibili occasionali disagi dovuti a ritardi o cancellazioni dei collegamenti terrestri, ferroviari, aerei e marittimi.

Sono possibili occasionali problemi alle reti di distribuzione di servizi (tra cui telefonia ed elettricità) con temporanee interruzioni dei servizi.

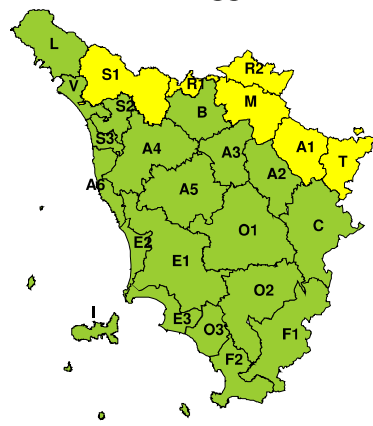


RISCHIO IDROGEOLOGICO-IDRAULICO RETICOLO MINORE

Domenica, 12 Maggio 2019

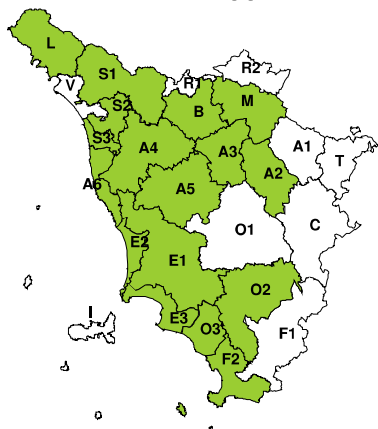


Lunedì, 13 Maggio 2019

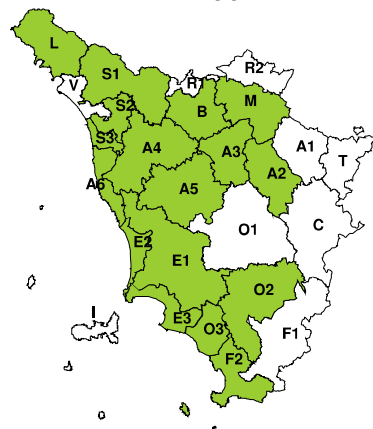


RISCHIO IDRAULICO RETICOLO PRINCIPALE

Domenica, 12 Maggio 2019

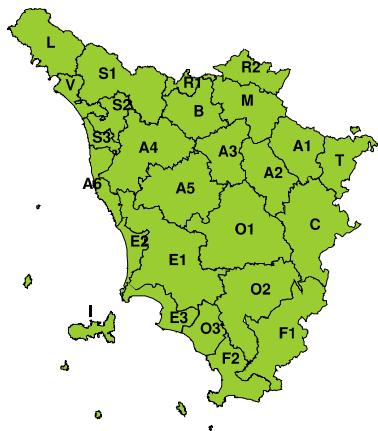


Lunedì, 13 Maggio 2019

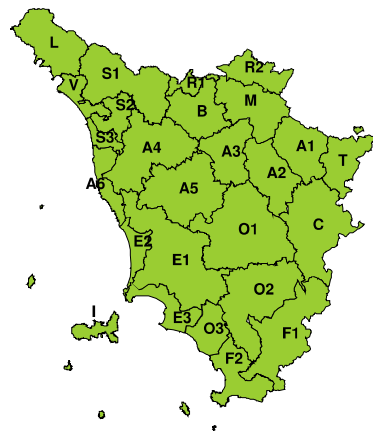


RISCHIO TEMPORALI FORTI

Domenica, 12 Maggio 2019



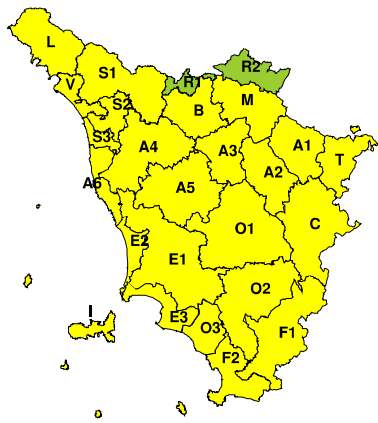
Lunedì, 13 Maggio 2019



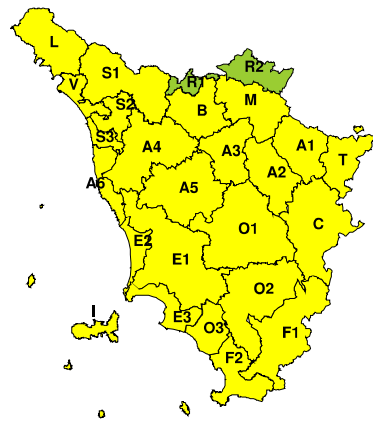


RISCHIO VENTO

Domenica, 12 Maggio 2019

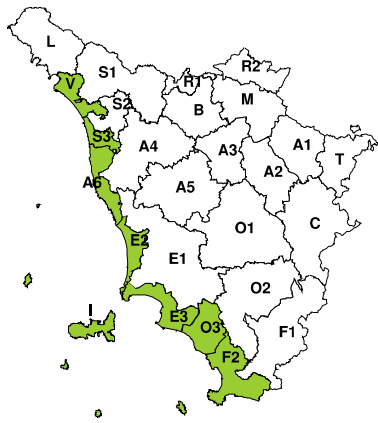


Lunedì, 13 Maggio 2019

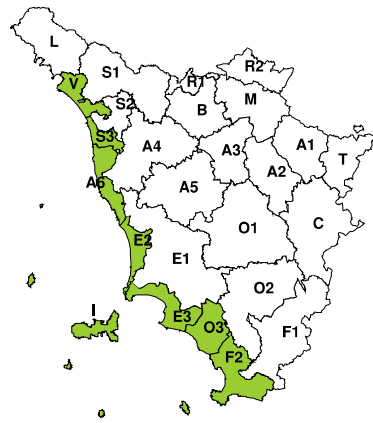


RISCHIO MAREGGIATE

Domenica, 12 Maggio 2019



Lunedì, 13 Maggio 2019



RISCHIO NEVE

Domenica, 12 Maggio 2019



Lunedì, 13 Maggio 2019





RISCHIO GHIACCIO

Domenica, 12 Maggio 2019



Lunedì, 13 Maggio 2019

