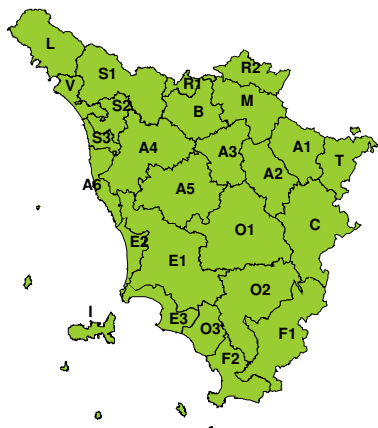
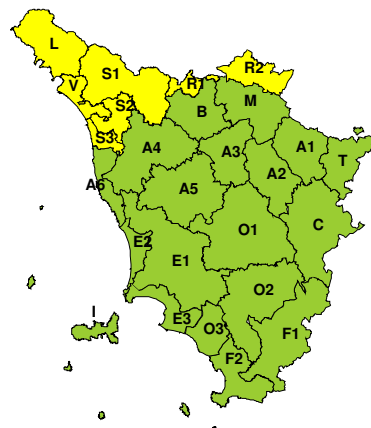



BOLLETTINO DI VALUTAZIONE DELLE CRITICITÀ

 Emissione di **Mercoledì, 31 Gennaio 2018**, ore 12.57

Mercoledì, 31 Gennaio 2018

Giovedì, 01 Febbraio 2018

AREE INTERESSATE:

A1-Arno-Casentino
 A2-Arno-Valdarno Sup.
 A3-Arno-Firenze
 A4-Valdarno Inf.
 A5-Valdelsa-Valdera
 A6-Arno-Costa
 B-Bisenzio e Ombr. Pt
 C-Valdichiana
 E1-Etruria

E2-Etruria-Costa Nord
 E3-Etruria-Costa Sud
 F1-Fiora e Alb.
 F2-Fiora e Alb.-Costa e G
 I-Isole
 L-Lunigiana
 M-Mugello-Val di Sieve
 O1-Ombr. Gr-Alto
 O2-Ombr. Gr-Medio

O3-Ombr. Gr-Costa
 R1-Reno
 R2-Romagna-Toscana
 S1-Serchio-Garf.-Lima
 S2-Serchio-Lucca
 S3-Serchio-Costa
 T-Valtiberina
 V-Versilia

Legenda criticità: VERDE, ■ GIALLO, ● ARANCIONE, ▲ ROSSO

PROVINCE INTERESSATE: FIRENZE, LUCCA, MASSA-CARRARA, PISA, PISTOIA, PRATO

FENOMENI PREVISTI

Oggi, mercoledì, e domani, giovedì, graduale approfondimento di un minimo sul Golfo Ligure con afflusso di aria mite ed umida accompagnata da sostenute correnti sud-occidentali.

PIOGGIA: Domani, giovedì, piogge sparse sulle zone settentrionali e occidentali della regione, in estensione al resto della regione dalla sera. Le precipitazioni risulteranno generalmente deboli o al più moderate sul nord-ovest, in particolare sui rilievi e a partire dalle ore pomeridiane. Cumulati medi significativi e massimi fino ad abbondanti sul nord-ovest, in particolare sui rilievi di Apuane e Appennino settentrionale.

VENTO: Domani, giovedì, rinforzo del vento di Libeccio già nel corso delle ore notturne con forti raffiche sui versanti emiliano-romagnoli dell'Appennino pistoiese, pratese e fiorentino.

DESCRIZIONE DELLE CRITICITÀ PREVISTE:

Sulla base delle previsioni meteorologiche odierne e delle valutazioni dei possibili effetti al suolo effettuate, si prefigurano i seguenti scenari di criticità:



ZONE DI ALLERTA	RISCHIO	TEMPI	CRITICITÀ
L, S1, S2, S3, V	IDROGEOLOGICO IDRAULICO RETICOLO MINORE	dalle ore 00.00 Giovedì, 01 Febbraio 2018 alle ore 23.59 Giovedì, 01 Febbraio 2018	GIALLO
R1, R2	VENTO	dalle ore 00.00 Giovedì, 01 Febbraio 2018 alle ore 23.59 Giovedì, 01 Febbraio 2018	GIALLO

DESCRIZIONE DEGLI SCENARI DI EVENTO PREVISTI

IDROGEOLOGICO

IDRAULICO RETICOLO MINORE

Criticità Giallo: Possibilità di innesco di frane superficiali/colate rapide di detriti o fango in bacini di dimensioni limitate e ruscellamenti superficiali anche con trasporto di materiale con conseguenti possibili danni localizzati alle infrastrutture, edifici e attività agricole, cantieri, insediamenti civili e industriali esposti; possibile innalzamento dei livelli idrometrici dei corsi d'acqua minori, con inondazioni delle aree limitrofe, anche per effetto di criticità locali (tombature, restringimenti, occlusioni delle luci dei ponti, ecc); possibile scorrimento superficiale delle acque nelle strade con fenomeni di rigurgito dei sistemi di smaltimento delle acque piovane e con possibile tracimazione e coinvolgimento delle aree urbane depresse, dei locali interrati e di quelli posti a pian terreno lungo le vie potenzialmente interessate da deflussi idrici; possibili temporanee interruzioni della rete stradale e/o ferroviaria in prossimità di impluvi, canali, zone depresse (sottopassi, tunnel, avvallamenti stradali, etc.) e a valle di porzioni di versante interessate da fenomeni franosi; possibili limitati danni alle opere idrauliche di difesa delle sponde, alle attività agricole, ai cantieri, agli insediamenti civili e industriali in alveo; possibili criticità connesse a localizzate cadute massi.

VENTO

Criticità Giallo: Sono possibili fenomeni occasionalmente pericolosi per l'incolumità delle persone, in grado di causare disagi e danni a carattere locale.

Sono possibili isolate rotture di rami e/o caduta di alberi, caduta di tegole e cornicioni, localizzati danni alle strutture provvisorie, con trasporto di materiale vario.

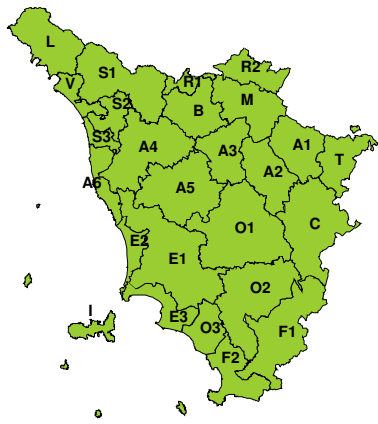
Sono possibili localizzati problemi alla circolazione stradale in particolare su viadotti e ponti, con temporanee interruzioni della viabilità. Sono possibili occasionali disagi dovuti a ritardi o cancellazioni dei collegamenti terrestri, ferroviari, aerei e marittimi.

Sono possibili occasionali problemi alle reti di distribuzione di servizi (tra cui telefonia ed elettricità) con temporanee interruzioni dei servizi.

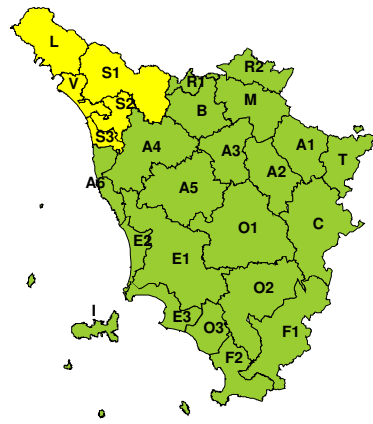


RISCHIO IDROGEOLOGICO-IDRAULICO RETICOLO MINORE

Mercoledì, 31 Gennaio 2018

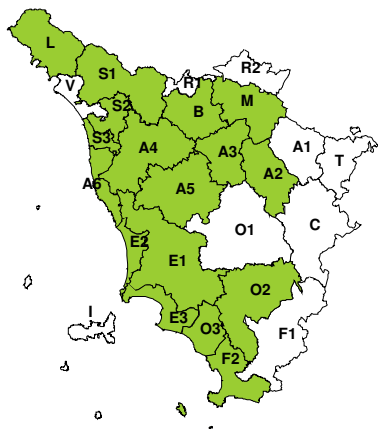


Giovedì, 01 Febbraio 2018

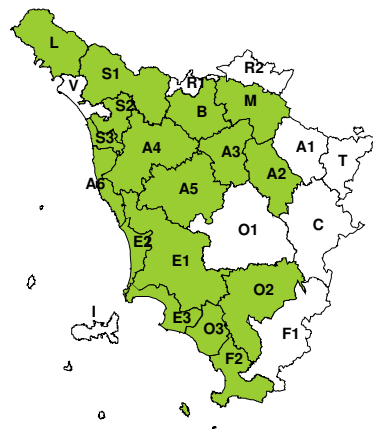


RISCHIO IDRAULICO RETICOLO PRINCIPALE

Mercoledì, 31 Gennaio 2018



Giovedì, 01 Febbraio 2018

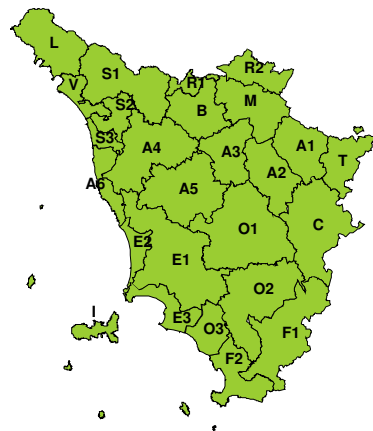


RISCHIO TEMPORALI FORTI

Mercoledì, 31 Gennaio 2018



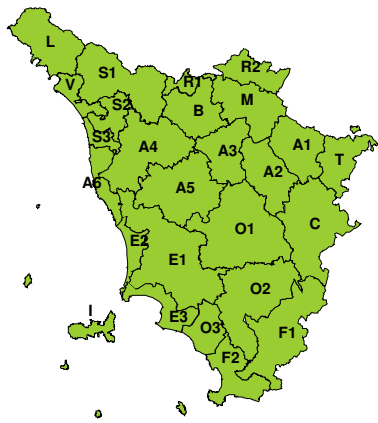
Giovedì, 01 Febbraio 2018



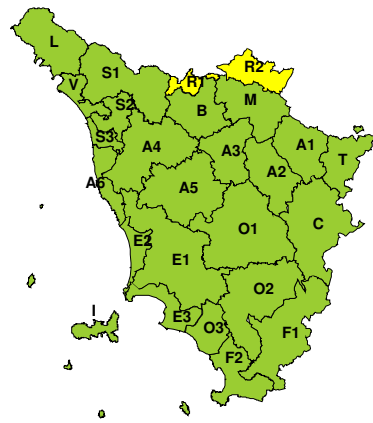


RISCHIO VENTO

Mercoledì, 31 Gennaio 2018

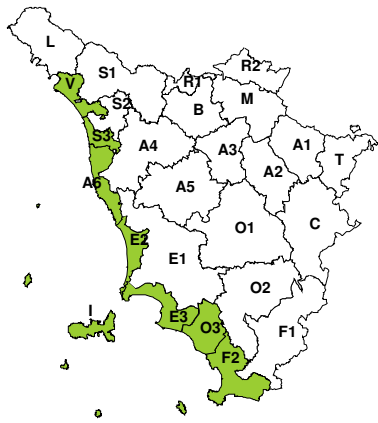


Giovedì, 01 Febbraio 2018

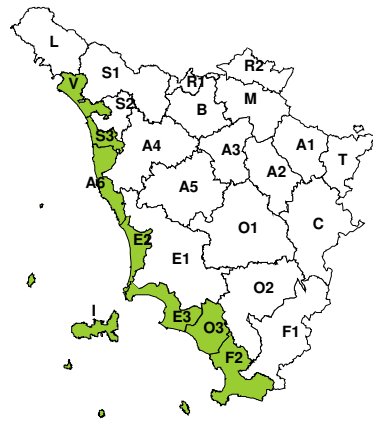


RISCHIO MAREGGIATE

Mercoledì, 31 Gennaio 2018



Giovedì, 01 Febbraio 2018



RISCHIO NEVE

Mercoledì, 31 Gennaio 2018



Giovedì, 01 Febbraio 2018





RISCHIO GHIACCIO

Mercoledì, 31 Gennaio 2018



Giovedì, 01 Febbraio 2018

