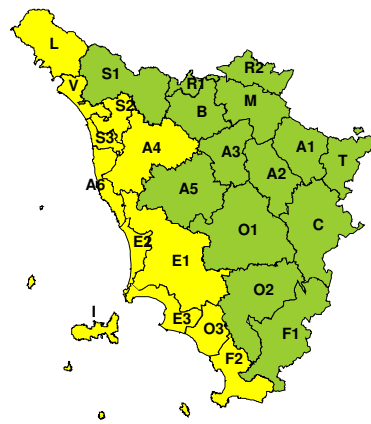



BOLLETTINO DI VALUTAZIONE DELLE CRITICITÀ

 Emissione di **Mercoledì, 10 Ottobre 2018**, ore 12.33

Mercoledì, 10 Ottobre 2018

Giovedì, 11 Ottobre 2018

AREE INTERESSATE:

- | | | |
|---------------------------|------------------------------------|----------------------------|
| A1-Arno-Casentino | ■ E2-Etruria-Costa Nord | ■ O3-Ombr. Gr-Costa |
| A2-Arno-Valdarno Sup. | ■ E3-Etruria-Costa Sud | R1-Reno |
| A3-Arno-Firenze | F1-Fiora e Alb. | R2-Romagna-Toscana |
| ■ A4-Valdarno Inf. | ■ F2-Fiora e Alb.-Costa e G | S1-Serchio-Garf.-Lima |
| A5-Valdelsa-Valdera | ■ I-Isole | ■ S2-Serchio-Lucca |
| ■ A6-Arno-Costa | ■ L-Lunigiana | ■ S3-Serchio-Costa |
| B-Bisenzio e Ombr. Pt | M-Mugello-Val di Sieve | T-Valtiberina |
| C-Valdichiana | O1-Ombr. Gr-Alto | ■ V-Versilia |
| ■ E1-Etruria | O2-Ombr. Gr-Medio | |

Legenda criticità: VERDE, ■ GIALLO, ● ARANCIONE, ▲ ROSSO

PROVINCE INTERESSATE: FIRENZE, GROSSETO, LIVORNO, LUCCA, MASSA-CARRARA, PISA, PISTOIA, SIENA

FENOMENI PREVISTI

Oggi, Mercoledì, prevalenza di alta pressione con flusso sciroccale su Tirreno e Ligure. Modesta instabilità durante le ore centrali della giornata. Domani si avvicina una zona di bassa pressione tra Corsica e Sardegna con interessamento delle zone costiere e Arcipelago.

PIOGGIA: Oggi, Mercoledì, durante le ore centrali della giornata possibili rovesci sparsi sulle zone interne con cumulati medi e massimi non significativi. In serata attese precipitazioni a carattere di rovescio in Arcipelago con cumulati massimi fino a 15-20 mm circa. Domani già nottetempo attese precipitazioni a prevalente carattere di rovescio o temporale in Arcipelago, fascia costiera e zone adiacenti. Tendenza a esaurimento dei fenomeni in serata. Cumulati medi attorno a 15-20 mm; cumulati massimi fino a 80 mm circa (più probabili in Arcipelago). Intensità oraria fino a 40 mm/h. Su porzioni limitate di territorio i cumulati medi tenderanno a coincidere con i massimi.

Sulle aree suddette si segnala anche una bassa probabilità di fenomeni molto forti con cumulati molto superiori rispetto a quelli indicati.

TEMPORALI: Oggi, Mercoledì, niente da segnalare. Domani possibilità di temporali forti in Arcipelago, fascia costiera e zone adiacenti. Possibili colpi di vento e grandinate.

DESCRIZIONE DELLE CRITICITÀ PREVISTE:

Sulla base delle previsioni meteorologiche odierne e delle valutazioni dei possibili effetti al suolo effettuate, si prefigurano i seguenti scenari di criticità:



ZONE DI ALLERTA	RISCHIO	TEMPI	CRITICITÀ
A4, A6, E1, E2, E3 F2, I, L, O3, S2 S3, V	IDROGEOLOGICO IDRAULICO RETICOLO MINORE	dalle ore 00.00 Giovedì, 11 Ottobre 2018 alle ore 23.59 Giovedì, 11 Ottobre 2018	GIALLO
A4, A6, E1, E2, E3 F2, I, L, O3, S2 S3, V	TEMPORALI FORTI	dalle ore 00.00 Giovedì, 11 Ottobre 2018 alle ore 23.59 Giovedì, 11 Ottobre 2018	GIALLO

DESCRIZIONE DEGLI SCENARI DI EVENTO PREVISTI

IDROGEOLOGICO

IDRAULICO RETICOLO MINORE

Criticità Giallo: Possibilità di innesco di frane superficiali/colate rapide di detriti o fango in bacini di dimensioni limitate e ruscellamenti superficiali anche con trasporto di materiale con conseguenti possibili danni localizzati alle infrastrutture, edifici e attività agricole, cantieri, insediamenti civili e industriali esposti; possibile innalzamento dei livelli idrometrici dei corsi d'acqua minori, con inondazioni delle aree limitrofe, anche per effetto di criticità locali (tombature, restringimenti, occlusioni delle luci dei ponti, ecc); possibile scorrimento superficiale delle acque nelle strade con fenomeni di rigurgito dei sistemi di smaltimento delle acque piovane e con possibile tracimazione e coinvolgimento delle aree urbane depresse, dei locali interrati e di quelli posti a pian terreno lungo le vie potenzialmente interessate da deflussi idrici; possibili temporanee interruzioni della rete stradale e/o ferroviaria in prossimità di impluvi, canali, zone depresse (sottopassi, tunnel, avvallamenti stradali, etc.) e a valle di porzioni di versante interessate da fenomeni franosi; possibili limitati danni alle opere idrauliche di difesa delle sponde, alle attività agricole, ai cantieri, agli insediamenti civili e industriali in alveo; possibili criticità connesse a localizzate cadute massi.

TEMPORALI FORTI

Criticità Giallo: In uno scenario caratterizzato da elevata incertezza previsionale, saranno possibili fenomeni intensi occasionalmente pericolosi per l'incolumità delle persone e in grado di causare disagi e danni a carattere locale. Saranno possibili gli effetti riconducibili al rischio **idrogeologico-idraulico reticolo minore**, che potrebbero verificarsi in maniera repentina ed improvvisa.

A causa delle violente raffiche di **vento**, saranno possibili ulteriori effetti tra cui ad esempio, rottura di rami e/o caduta di alberi, caduta di tegole, danni alle strutture provvisorie e/o agli edifici, abbattimento di pali, segnaletica e impalcature, trasporto di materiale, disagi e/o interruzione della viabilità e danneggiamenti alle reti di distribuzione di servizi (tra cui telefonia ed elettricità) con conseguenti interruzioni.

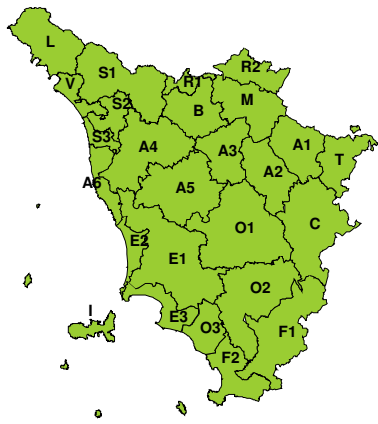
Nel caso in cui si verificano **grandinate** saranno inoltre possibili danni alle colture agricole, alle coperture degli edifici e agli automezzi.

Infine a causa delle **fulminazioni** saranno possibili danneggiamenti agli edifici, alberi e alle reti di distribuzione di servizi (tra cui telefonia ed elettricità) e eventualmente l'innesco di incendi in aree boschive.

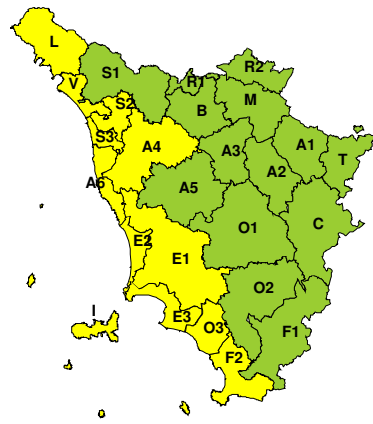


RISCHIO IDROGEOLOGICO-IDRAULICO RETICOLO MINORE

Mercoledì, 10 Ottobre 2018

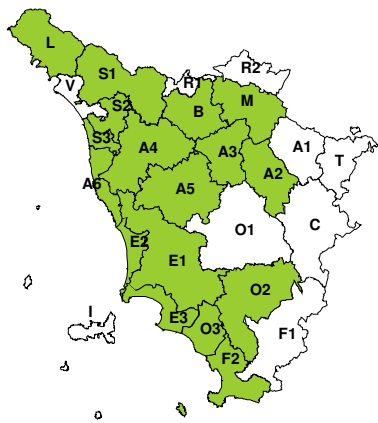


Giovedì, 11 Ottobre 2018

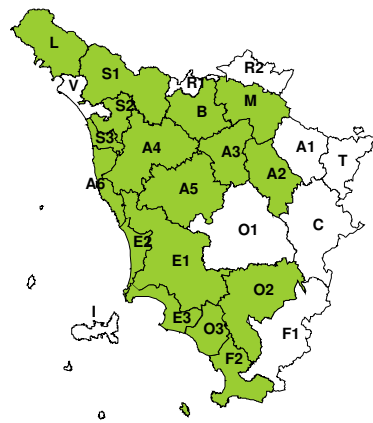


RISCHIO IDRAULICO RETICOLO PRINCIPALE

Mercoledì, 10 Ottobre 2018

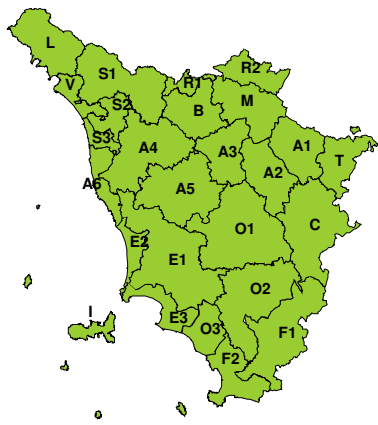


Giovedì, 11 Ottobre 2018

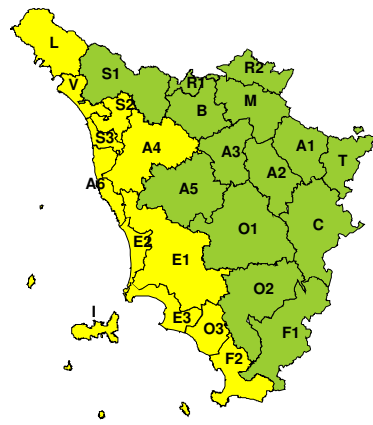


RISCHIO TEMPORALI FORTI

Mercoledì, 10 Ottobre 2018



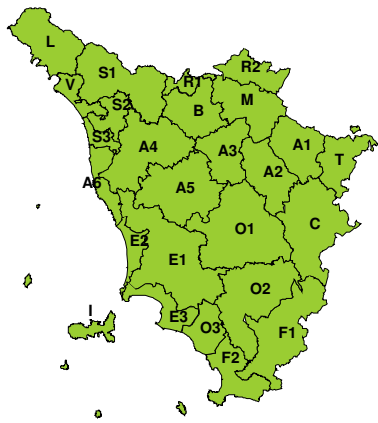
Giovedì, 11 Ottobre 2018



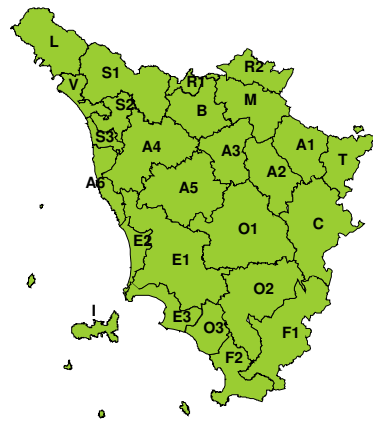


RISCHIO VENTO

Mercoledì, 10 Ottobre 2018

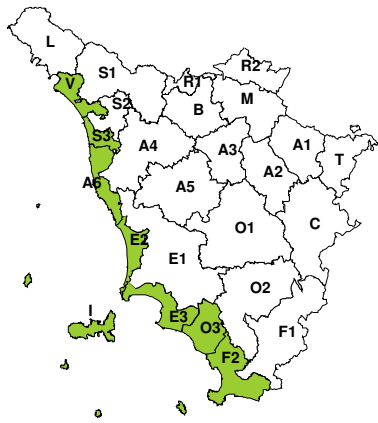


Giovedì, 11 Ottobre 2018

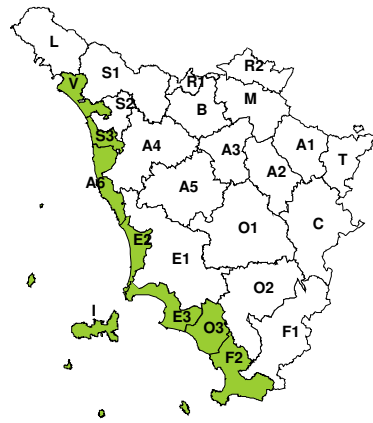


RISCHIO MAREGGIATE

Mercoledì, 10 Ottobre 2018



Giovedì, 11 Ottobre 2018



RISCHIO NEVE

Mercoledì, 10 Ottobre 2018



Giovedì, 11 Ottobre 2018





RISCHIO GHIACCIO

Mercoledì, 10 Ottobre 2018



Giovedì, 11 Ottobre 2018

