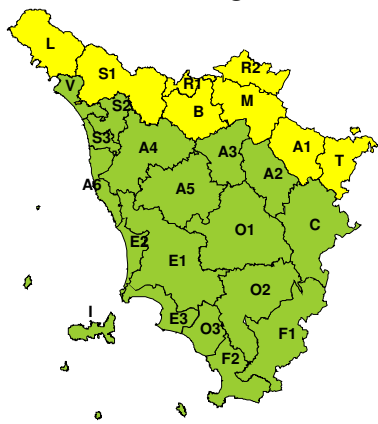
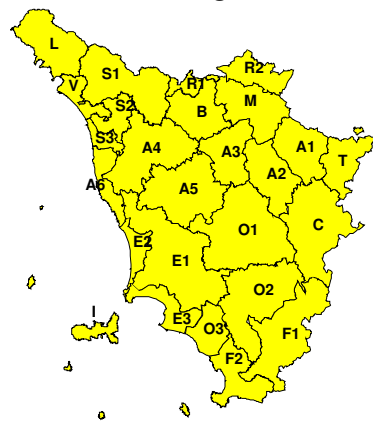



BOLLETTINO DI VALUTAZIONE DELLE CRITICITÀ

 Emissione di **Domenica, 22 Luglio 2018**, ore 11.58

Domenica, 22 Luglio 2018

Lunedì, 23 Luglio 2018

AREE INTERESSATE:

- | | | |
|-------------------------|-----------------------------|-------------------------|
| ■ A1-Arno-Casentino | ■ E2-Etruria-Costa Nord | ■ O3-Omr. Gr-Costa |
| ■ A2-Arno-Valdarno Sup. | ■ E3-Etruria-Costa Sud | ■ R1-Reno |
| ■ A3-Arno-Firenze | ■ F1-Fiora e Alb. | ■ R2-Romagna-Toscana |
| ■ A4-Valdarno Inf. | ■ F2-Fiora e Alb.-Costa e G | ■ S1-Serchio-Garf.-Lima |
| ■ A5-Valdelsa-Valdera | ■ I-Isole | ■ S2-Serchio-Lucca |
| ■ A6-Arno-Costa | ■ L-Lunigiana | ■ S3-Serchio-Costa |
| ■ B-Bisenzio e Ombr. Pt | ■ M-Mugello-Val di Sieve | ■ T-Valtiberina |
| ■ C-Valdichiana | ■ O1-Omr. Gr-Alto | ■ V-Versilia |
| ■ E1-Etruria | ■ O2-Omr. Gr-Medio | |

Legenda criticità: VERDE, ■ GIALLO, ● ARANCIONE, ▲ ROSSO

PROVINCE INTERESSATE: AREZZO, FIRENZE, GROSSETO, LIVORNO, LUCCA, MASSA-CARRARA, PISA, PISTOIA, PRATO, SIENA

FENOMENI PREVISTI

condizioni di marcata instabilità fino alla sera di domani, lunedì.

PIOGGIA: nel pomeriggio di oggi, domenica, precipitazioni sparse a prevalente carattere temporalesco sulle zone centro-settentrionali, più frequenti e probabili sui settori appenninici; cumulati medi non significativi, con massimi fino a elevati con intensità oraria forte o molto forte.

Domani lunedì, dalle prime ore, possibilità di precipitazioni sparse a prevalente carattere temporalesco possibili su tutta la regione; le precipitazioni sono attese con maggior probabilità e maggior frequenza nottetempo sul nord della regione, e successivamente tra fine mattinata e pomeriggio sulle zone centrali e meridionali, mentre una temporanea attenuazione sarà possibile in mattinata. Si prevedono cumulati medi fino a significativi su alcuni settori appenninici e sulla Maremma, non significativi altrove; massimi fino a elevati con intensità oraria forte o molto forte.

TEMPORALI: nel corso del pomeriggio di oggi possibilità di forti temporali a carattere sparso sulle zone centro settentrionali, più probabili sui settori appenninici; possibili colpi di vento e grandinate.

Domani, lunedì, forti temporali a carattere sparso possibili su tutta la regione, più probabili e frequenti nottetempo sulle zone settentrionali, e successivamente tra fine mattinata e pomeriggio su quelle centrali e meridionali, mentre una temporanea attenuazione sarà possibile nelle ore mattutine; possibili colpi di vento e grandinate.

DESCRIZIONE DELLE CRITICITÀ PREVISTE:

Sulla base delle previsioni meteorologiche odierne e delle valutazioni dei possibili effetti al suolo effettuate, si prefigurano i seguenti scenari di criticità:



ZONE DI ALLERTA	RISCHIO	TEMPI	CRITICITÀ
A1, B, L, M, R1 R2, S1, T	IDROGEOLOGICO IDRAULICO RETICOLO MINORE	in corso fino alle ore 20.00 Domenica, 22 Luglio 2018	GIALLO
A1, A2, A3, A4, A5 A6, B, C, E1, E2 E3, F1, F2, I, L M, O1, O2, O3, R1 R2, S1, S2, S3, T V	IDROGEOLOGICO IDRAULICO RETICOLO MINORE	dalle ore 00.00 Lunedì, 23 Luglio 2018 alle ore 12.00 Lunedì, 23 Luglio 2018	GIALLO
A4, A5, A6, C, E1 E2, E3, F1, F2, I O1, O2, O3	IDROGEOLOGICO IDRAULICO RETICOLO MINORE	dalle ore 12.00 Lunedì, 23 Luglio 2018 alle ore 22.00 Lunedì, 23 Luglio 2018	GIALLO
A1, B, L, M, R1 R2, S1, T	TEMPORALI FORTI	in corso fino alle ore 20.00 Domenica, 22 Luglio 2018	GIALLO
A1, A2, A3, A4, A5 A6, B, C, E1, E2 E3, F1, F2, I, L M, O1, O2, O3, R1 R2, S1, S2, S3, T V	TEMPORALI FORTI	dalle ore 00.00 Lunedì, 23 Luglio 2018 alle ore 12.00 Lunedì, 23 Luglio 2018	GIALLO
A4, A5, A6, C, E1 E2, E3, F1, F2, I O1, O2, O3	TEMPORALI FORTI	dalle ore 12.00 Lunedì, 23 Luglio 2018 alle ore 22.00 Lunedì, 23 Luglio 2018	GIALLO



DESCRIZIONE DEGLI SCENARI DI EVENTO PREVISTI

IDROGEOLOGICO

IDRAULICO RETICOLO MINORE

Criticità Giallo: Possibilità di innesco di frane superficiali/colate rapide di detriti o fango in bacini di dimensioni limitate e ruscellamenti superficiali anche con trasporto di materiale con conseguenti possibili danni localizzati alle infrastrutture, edifici e attività agricole, cantieri, insediamenti civili e industriali esposti; possibile innalzamento dei livelli idrometrici dei corsi d'acqua minori, con inondazioni delle aree limitrofe, anche per effetto di criticità locali (tombature, restringimenti, occlusioni delle luci dei ponti, ecc); possibile scorrimento superficiale delle acque nelle strade con fenomeni di rigurgito dei sistemi di smaltimento delle acque piovane e con possibile tracimazione e coinvolgimento delle aree urbane depresse, dei locali interrati e di quelli posti a pian terreno lungo le vie potenzialmente interessate da deflussi idrici; possibili temporanee interruzioni della rete stradale e/o ferroviaria in prossimità di impluvi, canali, zone depresse (sottopassi, tunnel, avvallamenti stradali, etc.) e a valle di porzioni di versante interessate da fenomeni franosi; possibili limitati danni alle opere idrauliche di difesa delle sponde, alle attività agricole, ai cantieri, agli insediamenti civili e industriali in alveo; possibili criticità connesse a localizzate cadute massi.

TEMPORALI FORTI

Criticità Giallo: In uno scenario caratterizzato da elevata incertezza previsionale, saranno possibili fenomeni intensi occasionalmente pericolosi per l'incolumità delle persone e in grado di causare disagi e danni a carattere locale. Saranno possibili gli effetti riconducibili al rischio **idrogeologico-idraulico reticolo minore**, che potrebbero verificarsi in maniera repentina ed improvvisa.

A causa delle violente raffiche di **vento**, saranno possibili ulteriori effetti tra cui ad esempio, rottura di rami e/o caduta di alberi, caduta di tegole, danni alle strutture provvisorie e/o agli edifici, abbattimento di pali, segnaletica e impalcature, trasporto di materiale, disagi e/o interruzione della viabilità e danneggiamenti alle reti di distribuzione di servizi (tra cui telefonia ed elettricità) con conseguenti interruzioni.

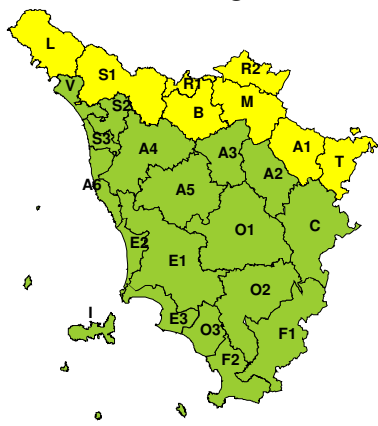
Nel caso in cui si verificano **grandinate** saranno inoltre possibili danni alle colture agricole, alle coperture degli edifici e agli automezzi.

Infine a causa delle **fulminazioni** saranno possibili danneggiamenti agli edifici, alberi e alle reti di distribuzione di servizi (tra cui telefonia ed elettricità) e eventualmente l'innesco di incendi in aree boschive.



RISCHIO IDROGEOLOGICO-IDRAULICO RETICOLO MINORE

Domenica, 22 Luglio 2018

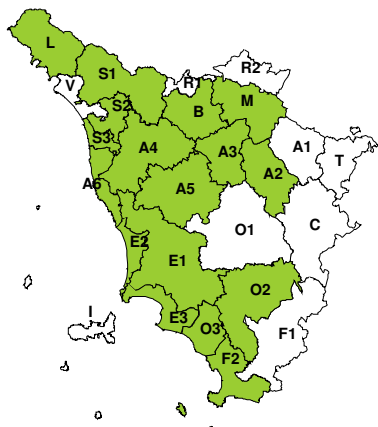


Lunedì, 23 Luglio 2018

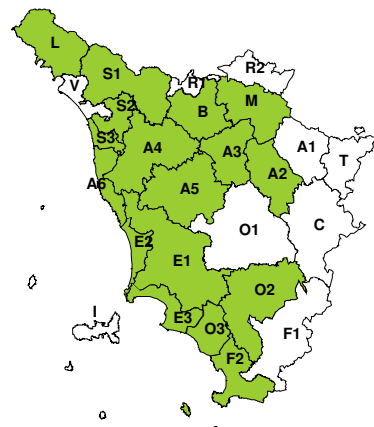


RISCHIO IDRAULICO RETICOLO PRINCIPALE

Domenica, 22 Luglio 2018

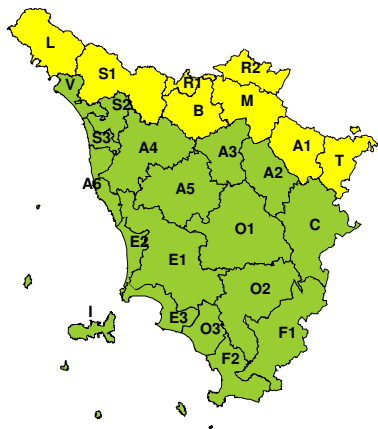


Lunedì, 23 Luglio 2018

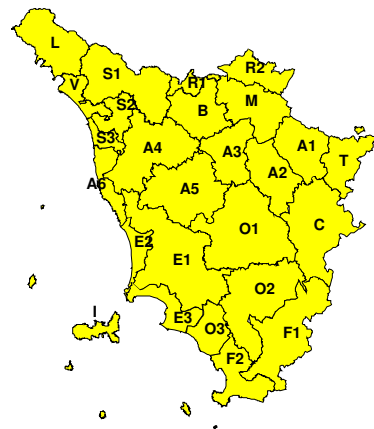


RISCHIO TEMPORALI FORTI

Domenica, 22 Luglio 2018



Lunedì, 23 Luglio 2018





RISCHIO VENTO

Domenica, 22 Luglio 2018

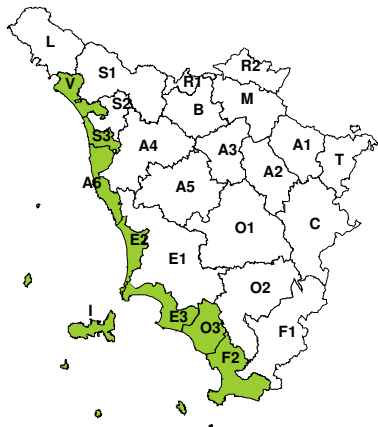


Lunedì, 23 Luglio 2018

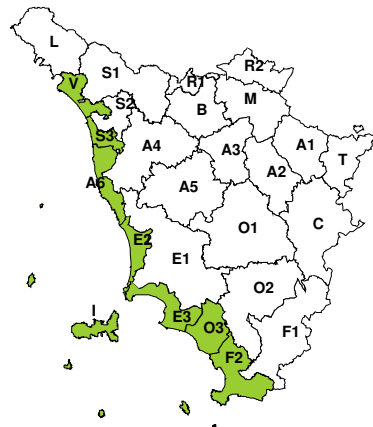


RISCHIO MAREGGIATE

Domenica, 22 Luglio 2018

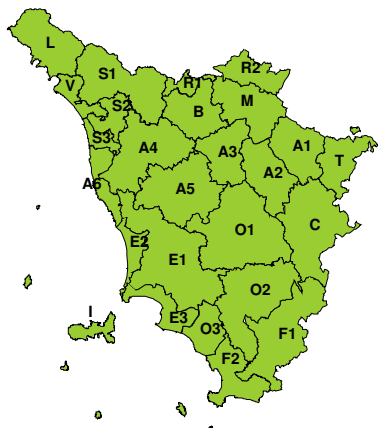


Lunedì, 23 Luglio 2018



RISCHIO NEVE

Domenica, 22 Luglio 2018



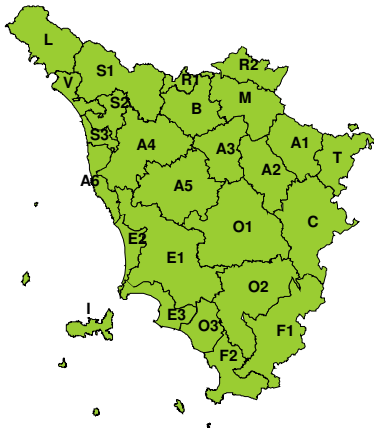
Lunedì, 23 Luglio 2018





RISCHIO GHIACCIO

Domenica, 22 Luglio 2018



Lunedì, 23 Luglio 2018

