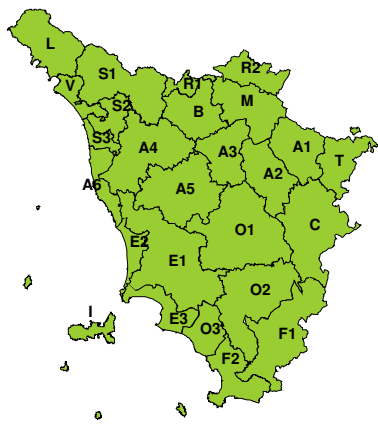
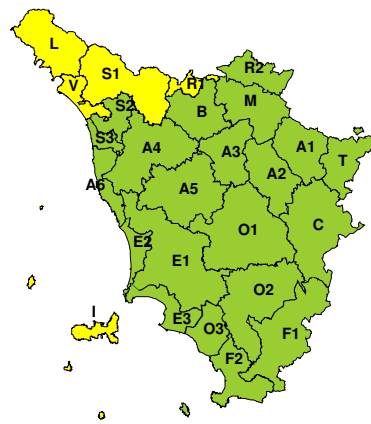



**BOLLETTINO DI VALUTAZIONE DELLE CRITICITÀ**

 Emissione di **Venerdì, 24 Novembre 2017**, ore 12.43

**Venerdì, 24 Novembre 2017**

**Sabato, 25 Novembre 2017**

**AREE INTERESSATE:**

A1-Arno-Casentino  
 A2-Arno-Valdarno Sup.  
 A3-Arno-Firenze  
 A4-Valdarno Inf.  
 A5-Valdelsa-Valdera  
 A6-Arno-Costa  
 B-Bisenzio e Ombr. Pt  
 C-Valdichiana  
 E1-Etruria

E2-Etruria-Costa Nord  
 E3-Etruria-Costa Sud  
 F1-Fiora e Alb.  
 F2-Fiora e Alb.-Costa e G  
 ■ **I-Isole**  
 ■ **L-Lunigiana**  
 M-Mugello-Val di Sieve  
 O1-Ombr. Gr-Alto  
 O2-Ombr. Gr-Medio

O3-Ombr. Gr-Costa  
 ■ **R1-Reno**  
 R2-Romagna-Toscana  
 ■ **S1-Serchio-Garf.-Lima**  
 S2-Serchio-Lucca  
 S3-Serchio-Costa  
 T-Valtiberina  
 ■ **V-Versilia**

**Legenda criticità:** VERDE, ■ GIALLO, ● ARANCIONE, ▲ ROSSO

**PROVINCE INTERESSATE:** LIVORNO, LUCCA, MASSA-CARRARA, PISTOIA, PRATO

**FENOMENI PREVISTI**

Pressione in calo sull'Italia per l'avvicinarsi di un sistema perturbato atlantico, che transiterà sulla Toscana nella giornata di domani, sabato.

**PIOGGIA:** oggi, venerdì, nulla da segnalare. Domani, sabato, piogge e locali temporali in mattinata sulle zone nord-occidentali, in estensione al resto della regione dal tardo pomeriggio. Cumulati massimi elevati e medi significativi sulla Lunigiana.

**TEMPORALI:** oggi, venerdì, nulla da segnalare. Domani, sabato, possibilità di locali temporali sulle zone di nord-ovest in mattinata e nel pomeriggio.

**VENTO:** oggi, venerdì, nulla da segnalare. Domani, sabato, sulla costa e sulle zone appenniniche vento forte da sud, sud-ovest. Forti raffiche sul litorale e soprattutto sull'Arcipelago

**MARE:** oggi, venerdì, nulla da segnalare. Domani, sabato, moto ondoso in aumento fino a mare molto mosso o localmente agitato a nord dell'Elba nel pomeriggio e in serata.

**DESCRIZIONE DELLE CRITICITÀ PREVISTE:**

Sulla base delle previsioni meteorologiche odierne e delle valutazioni dei possibili effetti al suolo effettuate, si prefigurano i seguenti scenari di criticità:



ZONE DI ALLERTA	RISCHIO	TEMPI	CRITICITÀ
L, R1, S1, V	IDROGEOLOGICO IDRAULICO RETICOLO MINORE	dalle ore 08.00 Sabato, 25 Novembre 2017 alle ore 23.59 Sabato, 25 Novembre 2017	<b>GIALLO</b>
I	MAREGGIATE	dalle ore 15.00 Sabato, 25 Novembre 2017 alle ore 23.59 Sabato, 25 Novembre 2017	<b>GIALLO</b>
L	TEMPORALI FORTI	dalle ore 08.00 Sabato, 25 Novembre 2017 alle ore 23.59 Sabato, 25 Novembre 2017	<b>GIALLO</b>
I	VENTO	dalle ore 12.00 Sabato, 25 Novembre 2017 alle ore 23.59 Sabato, 25 Novembre 2017	<b>GIALLO</b>



## DESCRIZIONE DEGLI SCENARI DI EVENTO PREVISTI

### IDROGEOLOGICO

#### IDRAULICO RETICOLO MINORE

**Criticità Giallo:** Possibilità di innesco di frane superficiali/colate rapide di detriti o fango in bacini di dimensioni limitate e ruscellamenti superficiali anche con trasporto di materiale con conseguenti possibili danni localizzati alle infrastrutture, edifici e attività agricole, cantieri, insediamenti civili e industriali esposti; possibile innalzamento dei livelli idrometrici dei corsi d'acqua minori, con inondazioni delle aree limitrofe, anche per effetto di criticità locali (tombature, restringimenti, occlusioni delle luci dei ponti, ecc); possibile scorrimento superficiale delle acque nelle strade con fenomeni di rigurgito dei sistemi di smaltimento delle acque piovane e con possibile tracimazione e coinvolgimento delle aree urbane depresse, dei locali interrati e di quelli posti a pian terreno lungo le vie potenzialmente interessate da deflussi idrici; possibili temporanee interruzioni della rete stradale e/o ferroviaria in prossimità di impluvi, canali, zone depresse (sottopassi, tunnel, avvallamenti stradali, etc.) e a valle di porzioni di versante interessate da fenomeni franosi; possibili limitati danni alle opere idrauliche di difesa delle sponde, alle attività agricole, ai cantieri, agli insediamenti civili e industriali in alveo; possibili criticità connesse a localizzate cadute massi.

#### MAREGGIATE

**Criticità Giallo:** Sono possibili fenomeni occasionalmente pericolosi per l'incolumità delle persone, in grado di causare disagi e danni a carattere locale.

Sono possibili localizzati e temporanei problemi ai tratti stradali a ridosso della battigia con localizzate interruzioni della viabilità. Sono possibili problemi o danneggiamenti agli stabilimenti balneari e alle attività marittime. Sono possibili ritardi nei collegamenti marittimi. Si possono verificare situazioni di locale pericolo per la balneazione, per la navigazione da diporto e per le attività sportive.

#### TEMPORALI FORTI

**Criticità Giallo:** In uno scenario caratterizzato da elevata incertezza previsionale, saranno possibili fenomeni intensi occasionalmente pericolosi per l'incolumità delle persone e in grado di causare disagi e danni a carattere locale. Saranno possibili gli effetti riconducibili al rischio **idrogeologico-idraulico reticolo minore**, che potrebbero verificarsi in maniera repentina ed improvvisa.

A causa delle violente raffiche di **vento**, saranno possibili ulteriori effetti tra cui ad esempio, rottura di rami e/o caduta di alberi, caduta di tegole, danni alle strutture provvisorie e/o agli edifici, abbattimento di pali, segnaletica e impalcature, trasporto di materiale, disagi e/o interruzione della viabilità e danneggiamenti alle reti di distribuzione di servizi (tra cui telefonia ed elettricità) con conseguenti interruzioni.

Nel caso in cui si verificano **grandinate** saranno inoltre possibili danni alle colture agricole, alle coperture degli edifici e agli automezzi.

Infine a causa delle **fulminazioni** saranno possibili danneggiamenti agli edifici, alberi e alle reti di distribuzione di servizi (tra cui telefonia ed elettricità) e eventualmente l'innesco di incendi in aree boschive.

#### VENTO

**Criticità Giallo:** Sono possibili fenomeni occasionalmente pericolosi per l'incolumità delle persone, in grado di causare disagi e danni a carattere locale.

Sono possibili isolate rotture di rami e/o caduta di alberi, caduta di tegole e cornicioni, localizzati danni alle strutture provvisorie, con trasporto di materiale vario.

Sono possibili localizzati problemi alla circolazione stradale in particolare su viadotti e ponti, con temporanee interruzioni della viabilità. Sono possibili occasionali disagi dovuti a ritardi o cancellazioni dei collegamenti terrestri, ferroviari, aerei e marittimi.

Sono possibili occasionali problemi alle reti di distribuzione di servizi (tra cui telefonia ed elettricità) con temporanee interruzioni dei servizi.

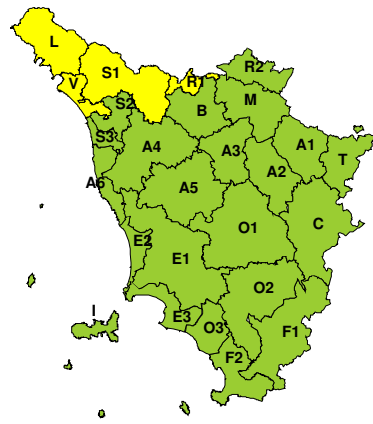


### RISCHIO IDROGEOLOGICO-IDRAULICO RETICOLO MINORE

Venerdì, 24 Novembre 2017

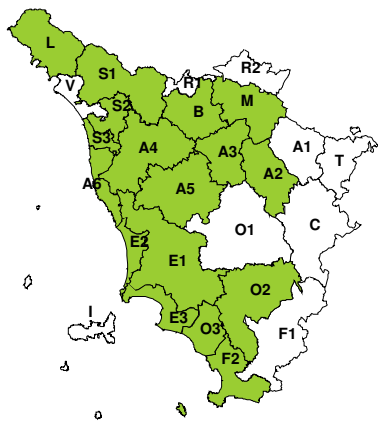


Sabato, 25 Novembre 2017

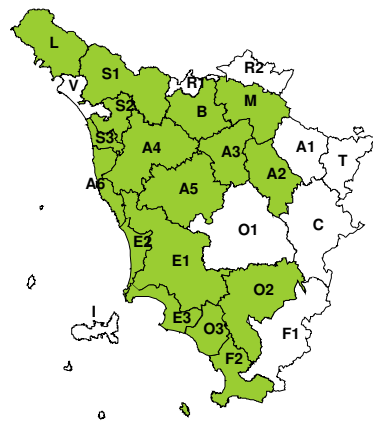


### RISCHIO IDRAULICO RETICOLO PRINCIPALE

Venerdì, 24 Novembre 2017

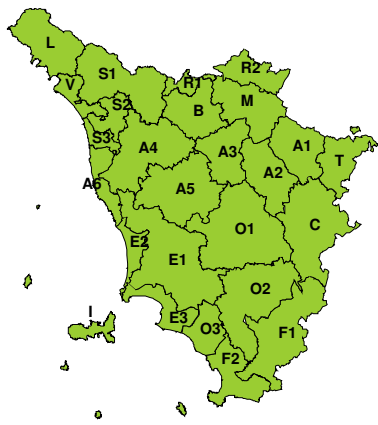


Sabato, 25 Novembre 2017

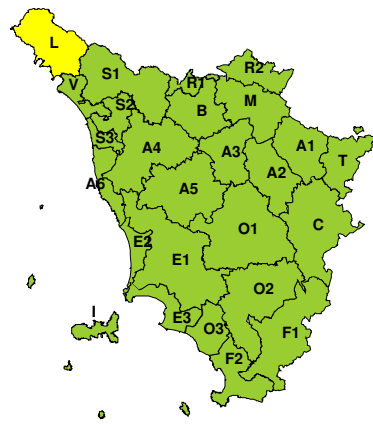


### RISCHIO TEMPORALI FORTI

Venerdì, 24 Novembre 2017



Sabato, 25 Novembre 2017





### RISCHIO VENTO

Venerdì, 24 Novembre 2017

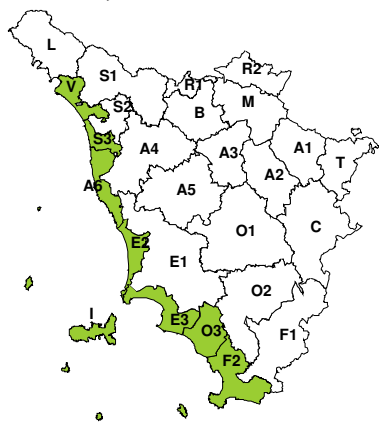


Sabato, 25 Novembre 2017

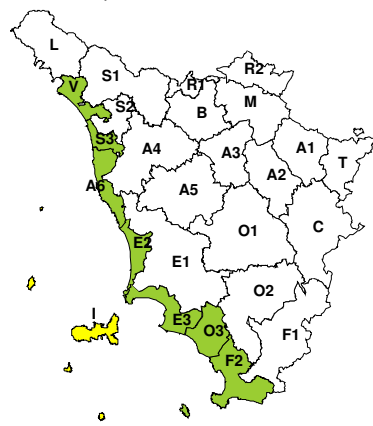


### RISCHIO MAREGGIATE

Venerdì, 24 Novembre 2017



Sabato, 25 Novembre 2017



### RISCHIO NEVE

Venerdì, 24 Novembre 2017



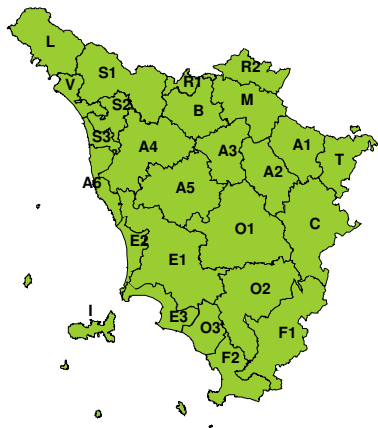
Sabato, 25 Novembre 2017





**RISCHIO GHIACCIO**

**Venerdì, 24 Novembre 2017**



**Sabato, 25 Novembre 2017**

