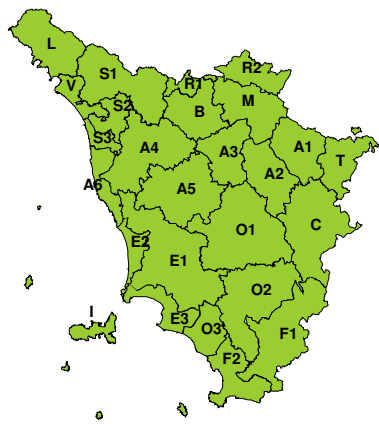
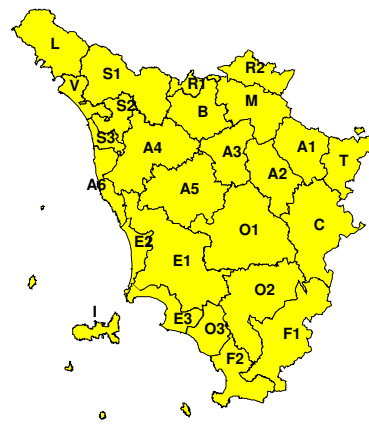



**BOLLETTINO DI VALUTAZIONE DELLE CRITICITÀ**

 Emissione di **Mercoledì, 04 Gennaio 2017**, ore 11.41

**Mercoledì, 04 Gennaio 2017**

**Giovedì, 05 Gennaio 2017**

**AREE INTERESSATE:**

- |                         |                             |                         |
|-------------------------|-----------------------------|-------------------------|
| ■ A1-Arno-Casentino     | ■ E2-Etruria-Costa Nord     | ■ O3-Ombr. Gr-Costa     |
| ■ A2-Arno-Valdarno Sup. | ■ E3-Etruria-Costa Sud      | ■ R1-Reno               |
| ■ A3-Arno-Firenze       | ■ F1-Fiora e Alb.           | ■ R2-Romagna-Toscana    |
| ■ A4-Valdarno Inf.      | ■ F2-Fiora e Alb.-Costa e G | ■ S1-Serchio-Garf.-Lima |
| ■ A5-Valdelsa-Valdera   | ■ I-Isole                   | ■ S2-Serchio-Lucca      |
| ■ A6-Arno-Costa         | ■ L-Lunigiana               | ■ S3-Serchio-Costa      |
| ■ B-Bisenzio e Ombr. Pt | ■ M-Mugello-Val di Sieve    | ■ T-Valtiberina         |
| ■ C-Valdichiana         | ■ O1-Ombr. Gr-Alto          | ■ V-Versilia            |
| ■ E1-Etruria            | ■ O2-Ombr. Gr-Medio         |                         |

**Legenda criticità:** VERDE, ■ GIALLO, ● ARANCIONE, ▲ ROSSO

**PROVINCE INTERESSATE:** AREZZO, FIRENZE, GROSSETO, LIVORNO, LUCCA, MASSA-CARRARA, PISA, PISTOIA, PRATO, SIENA

**FENOMENI PREVISTI**

oggi, mercoledì, formazione di un minimo sul golfo Ligure ma senza fenomeni. Domani, giovedì, ingresso di masse d'aria molto fredda di origine siberiana cui si assoceranno forti venti di Grecale e possibili deboli nevicite, in serata, sui settori interni orientali della regione.

**VENTO:** Domani, giovedì, rapida intensificazione dei venti di Grecale con forti raffiche.

**NEVE:** Dalla sera di domani, giovedì, possibilità di deboli nevicite fino in pianura sulle zone interne orientali. I fenomeni interesseranno, in particolare, l'aretino, la val d'Orcia e i versanti est dell'Amiata con cumulati poco abbondanti.

**DESCRIZIONE DELLE CRITICITÀ PREVISTE:**

Sulla base delle previsioni meteorologiche odierne e delle valutazioni dei possibili effetti al suolo effettuate, si prefigurano i seguenti scenari di criticità:



ZONE DI ALLERTA	RISCHIO	TEMPI	CRITICITÀ
A1, A2, C, F1, O2 T	NEVE	dalle ore 18.00 Giovedì, 05 Gennaio 2017 alle ore 00.00 Venerdì, 06 Gennaio 2017	<b>GIALLO</b>
A1, A2, A3, A4, A5 A6, B, C, E1, E2 E3, F1, F2, I, L M, O1, O2, O3, R1 R2, S1, S2, S3, T V	VENTO	dalle ore 00.00 Giovedì, 05 Gennaio 2017 alle ore 00.00 Venerdì, 06 Gennaio 2017	<b>GIALLO</b>

## DESCRIZIONE DEGLI SCENARI DI EVENTO PREVISTI

### NEVE

**Criticità Giallo:** Sono possibili fenomeni occasionalmente pericolosi per l'incolumità delle persone, in grado di causare disagi e danni a carattere locale.

Sono possibili temporanei problemi alla circolazione stradale con interruzioni localizzate della viabilità, ritardi nei collegamenti terrestri, ferroviari ed aerei. Sono possibili localizzati problemi alle reti aeree di comunicazione e di distribuzione di servizi (tra cui telefonia ed elettricità) con temporanei blackout elettrici e telefonici. Sono possibili occasionali cadute di rami e rotture di alberi.

### VENTO

**Criticità Giallo:** Sono possibili fenomeni occasionalmente pericolosi per l'incolumità delle persone, in grado di causare disagi e danni a carattere locale.

Sono possibili isolate rotture di rami e/o caduta di alberi, caduta di tegole e cornicioni, localizzati danni alle strutture provvisorie, con trasporto di materiale vario.

Sono possibili localizzati problemi alla circolazione stradale in particolare su viadotti e ponti, con temporanee interruzioni della viabilità. Sono possibili occasionali disagi dovuti a ritardi o cancellazioni dei collegamenti terrestri, ferroviari, aerei e marittimi.

Sono possibili occasionali problemi alle reti di distribuzione di servizi (tra cui telefonia ed elettricità) con temporanee interruzioni dei servizi.

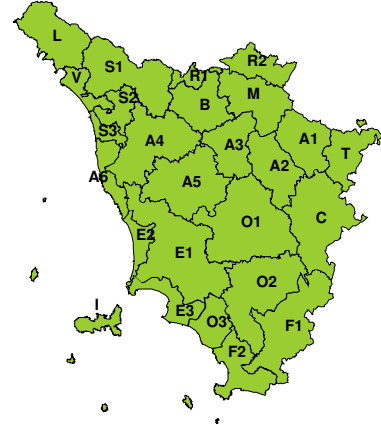


**RISCHIO IDROGEOLOGICO-IDRAULICO RETICOLO MINORE**

**Mercoledì, 04 Gennaio 2017**

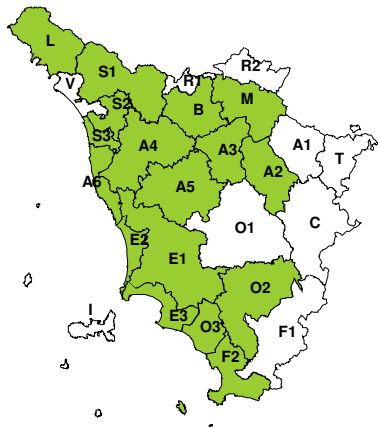


**Giovedì, 05 Gennaio 2017**

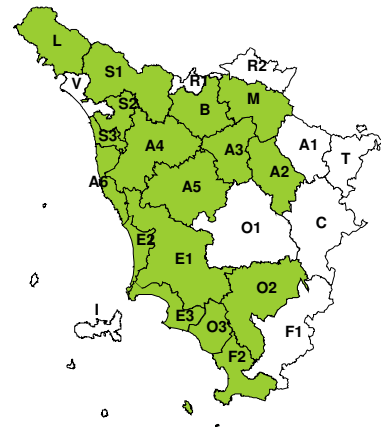


**RISCHIO IDRAULICO RETICOLO PRINCIPALE**

**Mercoledì, 04 Gennaio 2017**



**Giovedì, 05 Gennaio 2017**



**RISCHIO TEMPORALI FORTI**

**Mercoledì, 04 Gennaio 2017**



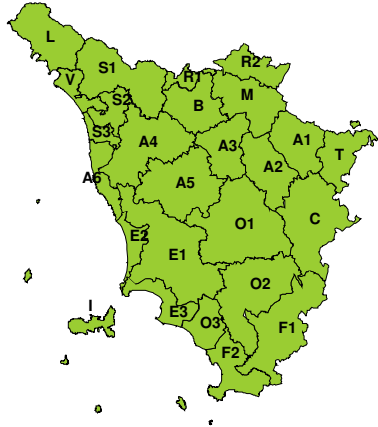
**Giovedì, 05 Gennaio 2017**



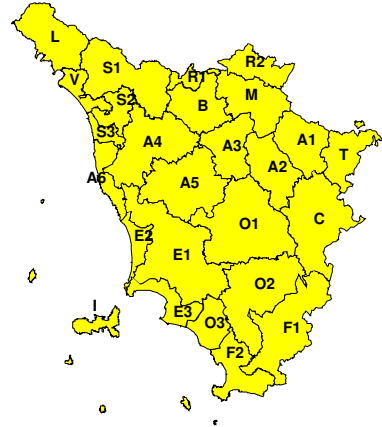


**RISCHIO VENTO**

**Mercoledì, 04 Gennaio 2017**

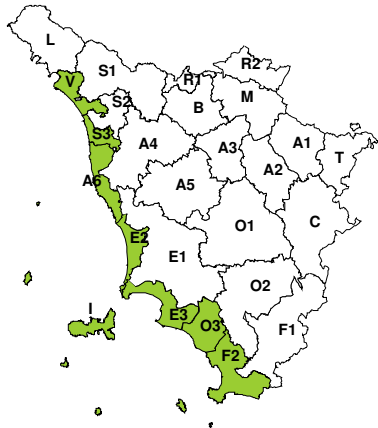


**Giovedì, 05 Gennaio 2017**

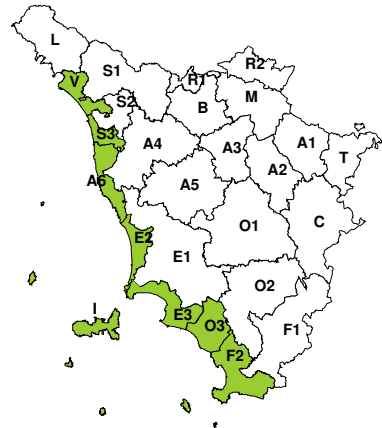


**RISCHIO MAREGGIATE**

**Mercoledì, 04 Gennaio 2017**



**Giovedì, 05 Gennaio 2017**

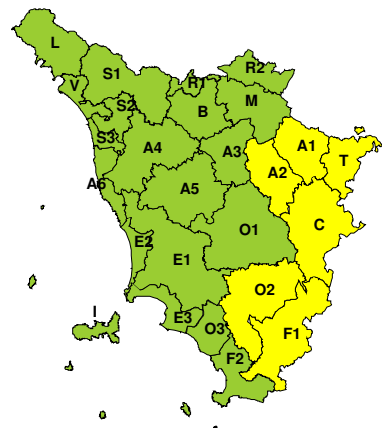


**RISCHIO NEVE**

**Mercoledì, 04 Gennaio 2017**



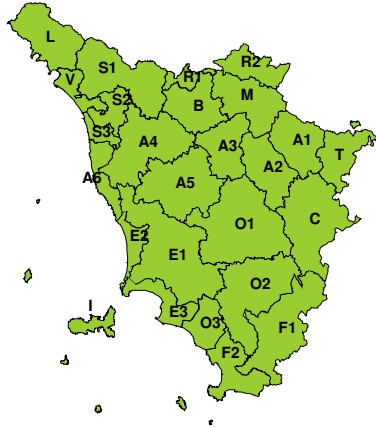
**Giovedì, 05 Gennaio 2017**





**RISCHIO GHIACCIO**

**Mercoledì, 04 Gennaio 2017**



**Giovedì, 05 Gennaio 2017**

