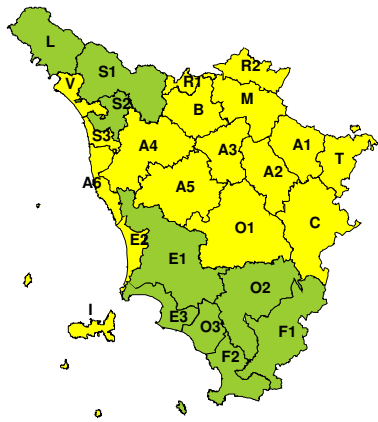



BOLLETTINO DI VALUTAZIONE DELLE CRITICITÀ

 Emissione di **Giovedì, 10 Agosto 2017**, ore 12.58

Giovedì, 10 Agosto 2017

Venerdì, 11 Agosto 2017

AREE INTERESSATE:

- **A1-Arno-Casentino**
- **A2-Arno-Valdarno Sup.**
- **A3-Arno-Firenze**
- **A4-Valdarno Inf.**
- **A5-Valdelsa-Valdera**
- **A6-Arno-Costa**
- **B-Bisenzio e Ombr. Pt**
- **C-Valdichiana**
- E1-Etruria

- **E2-Etruria-Costa Nord**
- E3-Etruria-Costa Sud
- F1-Fiora e Alb.
- F2-Fiora e Alb.-Costa e G
- **I-Isole**
- L-Lunigiana
- **M-Mugello-Val di Sieve**
- **O1-Ombr. Gr-Alto**
- O2-Ombr. Gr-Medio

- O3-Ombr. Gr-Costa
- **R1-Reno**
- **R2-Romagna-Toscana**
- S1-Serchio-Garf.-Lima
- S2-Serchio-Lucca
- **S3-Serchio-Costa**
- **T-Valtiberina**
- **V-Versilia**

Legenda criticità: VERDE, ■ GIALLO, ● ARANCIONE, ▲ ROSSO

PROVINCE INTERESSATE: AREZZO, FIRENZE, LIVORNO, LUCCA, MASSA-CARRARA, PISA, PISTOIA, PRATO, SIENA

FENOMENI PREVISTI

oggi, Giovedì, una perturbazione sulla Francia tende a muoversi verso il Mediterraneo centrale con peggioramento delle condizioni meteo dal pomeriggio sull'Italia centro-settentrionale. Attesi rovesci o temporali, vento forte occidentale, calo delle temperature e mare molto mosso. Domani ancora mare molto mosso e vento forte.

TEMPORALI: oggi, Giovedì, possibili rovesci o temporali sulle zone centro-settentrionali della regione. I fenomeni potranno essere accompagnati da forti colpi di vento e grandinate.

MARE: dalla sera di oggi, Giovedì, mari molto mossi o agitati a nord dell'isola d'Elba; inizialmente a largo e in Arcipelago, in rapida estensione in nottata alle zone costiere centro-settentrionali. Sabato graduale attenuazione del moto ondoso ma con periodo d'onda in aumento (onda lunga).

DESCRIZIONE DELLE CRITICITÀ PREVISTE:

Sulla base delle previsioni meteorologiche odierne e delle valutazioni dei possibili effetti al suolo effettuate, si prefigurano i seguenti scenari di criticità:



ZONE DI ALLERTA	RISCHIO	TEMPI	CRITICITÀ
A1, A2, A3, A4, A5 B, C, M, O1, R1 R2, T	IDROGEOLOGICO IDRAULICO RETICOLO MINORE	dalle ore 13.00 Giovedì, 10 Agosto 2017 alle ore 20.00 Giovedì, 10 Agosto 2017	GIALLO
A6, E2, I, S3, V	MAREGGIATE	dalle ore 20.00 Giovedì, 10 Agosto 2017 alle ore 23.59 Venerdì, 11 Agosto 2017	GIALLO
A1, A2, A3, A4, A5 B, C, M, O1, R1 R2, T	TEMPORALI FORTI	dalle ore 13.00 Giovedì, 10 Agosto 2017 alle ore 20.00 Giovedì, 10 Agosto 2017	GIALLO

DESCRIZIONE DEGLI SCENARI DI EVENTO PREVISTI**IDROGEOLOGICO****IDRAULICO RETICOLO MINORE**

Criticità Giallo: Possibilità di innesco di frane superficiali/colate rapide di detriti o fango in bacini di dimensioni limitate e ruscellamenti superficiali anche con trasporto di materiale con conseguenti possibili danni localizzati alle infrastrutture, edifici e attività agricole, cantieri, insediamenti civili e industriali esposti; possibile innalzamento dei livelli idrometrici dei corsi d'acqua minori, con inondazioni delle aree limitrofe, anche per effetto di criticità locali (tombature, restringimenti, occlusioni delle luci dei ponti, ecc); possibile scorrimento superficiale delle acque nelle strade con fenomeni di rigurgito dei sistemi di smaltimento delle acque piovane e con possibile tracimazione e coinvolgimento delle aree urbane depresse, dei locali interrati e di quelli posti a pian terreno lungo le vie potenzialmente interessate da deflussi idrici; possibili temporanee interruzioni della rete stradale e/o ferroviaria in prossimità di impluvi, canali, zone depresse (sottopassi, tunnel, avvallamenti stradali, etc.) e a valle di porzioni di versante interessate da fenomeni franosi; possibili limitati danni alle opere idrauliche di difesa delle sponde, alle attività agricole, ai cantieri, agli insediamenti civili e industriali in alveo; possibili criticità connesse a localizzate cadute massi.

MAREGGIATE

Criticità Giallo: Sono possibili fenomeni occasionalmente pericolosi per l'incolumità delle persone, in grado di causare disagi e danni a carattere locale.

Sono possibili localizzati e temporanei problemi ai tratti stradali a ridosso della battigia con localizzate interruzioni della viabilità. Sono possibili problemi o danneggiamenti agli stabilimenti balneari e alle attività marittime. Sono possibili ritardi nei collegamenti marittimi. Si possono verificare situazioni di locale pericolo per la balneazione, per la navigazione da diporto e per le attività sportive.

TEMPORALI FORTI

Criticità Giallo: In uno scenario caratterizzato da elevata incertezza previsionale, saranno possibili fenomeni intensi occasionalmente pericolosi per l'incolumità delle persone e in grado di causare disagi e danni a carattere locale.

Saranno possibili gli effetti riconducibili al rischio **idrogeologico-idraulico reticolo minore**, che potrebbero verificarsi in maniera repentina ed improvvisa.

A causa delle violente raffiche di **vento**, saranno possibili ulteriori effetti tra cui ad esempio, rottura di rami e/o caduta di alberi, caduta di tegole, danni alle strutture provvisorie e/o agli edifici, abbattimento di pali, segnaletica e impalcature, trasporto di materiale, disagi e/o interruzione della viabilità e danneggiamenti alle reti di distribuzione di servizi (tra cui telefonia ed elettricità) con conseguenti interruzioni.

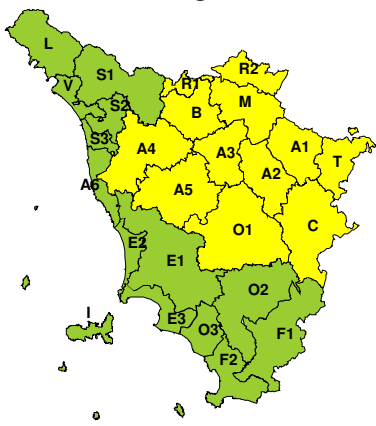
Nel caso in cui si verificano **grandinate** saranno inoltre possibili danni alle colture agricole, alle coperture degli edifici e agli automezzi.

Infine a causa delle **fulminazioni** saranno possibili danneggiamenti agli edifici, alberi e alle reti di distribuzione di servizi (tra cui telefonia ed elettricità) e eventualmente l'innesco di incendi in aree boschive.



RISCHIO IDROGEOLOGICO-IDRAULICO RETICOLO MINORE

Giovedì, 10 Agosto 2017

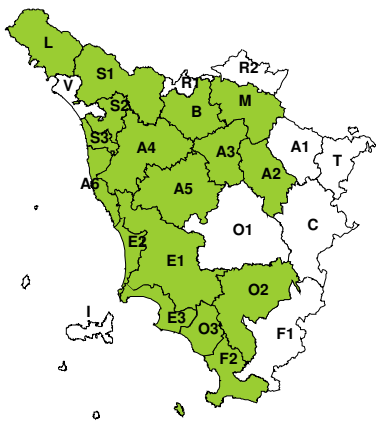


Venerdì, 11 Agosto 2017

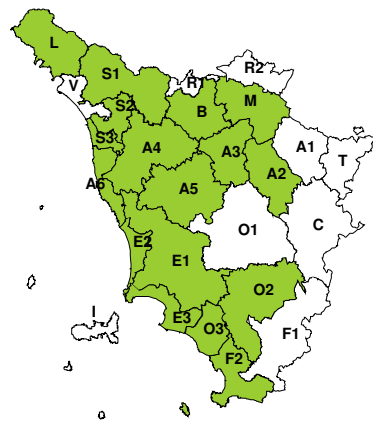


RISCHIO IDRAULICO RETICOLO PRINCIPALE

Giovedì, 10 Agosto 2017

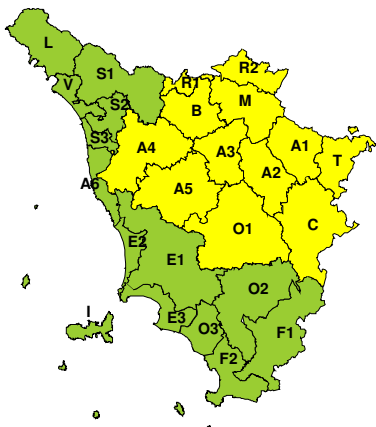


Venerdì, 11 Agosto 2017



RISCHIO TEMPORALI FORTI

Giovedì, 10 Agosto 2017



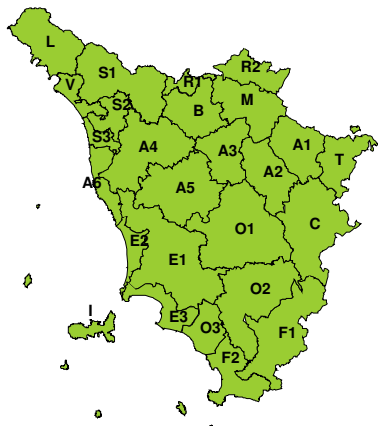
Venerdì, 11 Agosto 2017



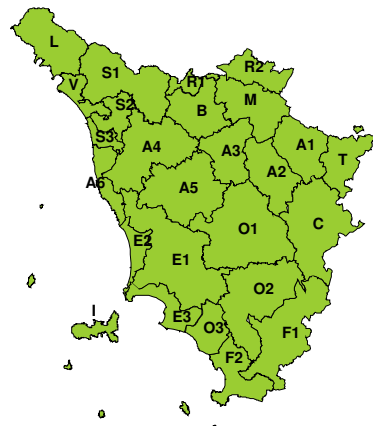


RISCHIO VENTO

Giovedì, 10 Agosto 2017

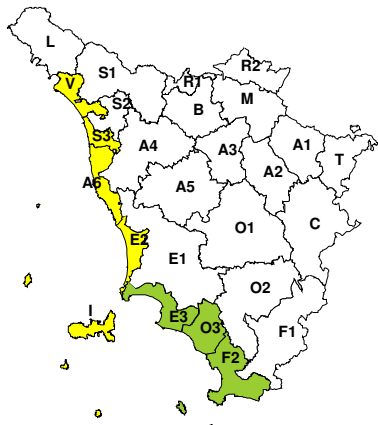


Venerdì, 11 Agosto 2017

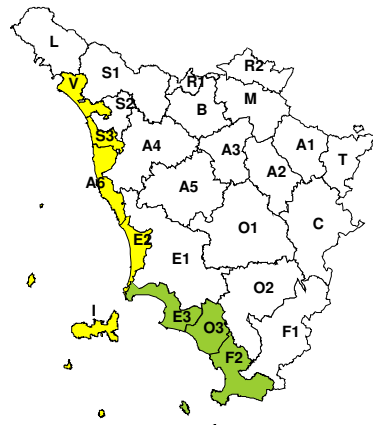


RISCHIO MAREGGIATE

Giovedì, 10 Agosto 2017

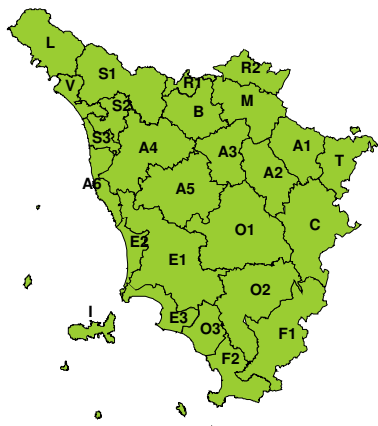


Venerdì, 11 Agosto 2017



RISCHIO NEVE

Giovedì, 10 Agosto 2017



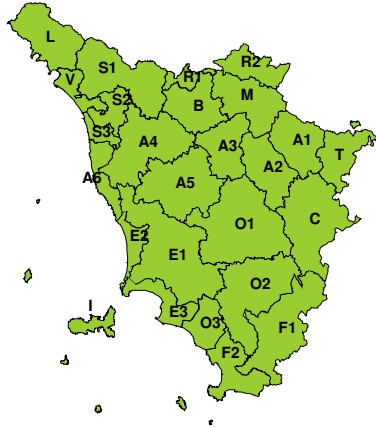
Venerdì, 11 Agosto 2017





RISCHIO GHIACCIO

Giovedì, 10 Agosto 2017



Venerdì, 11 Agosto 2017

