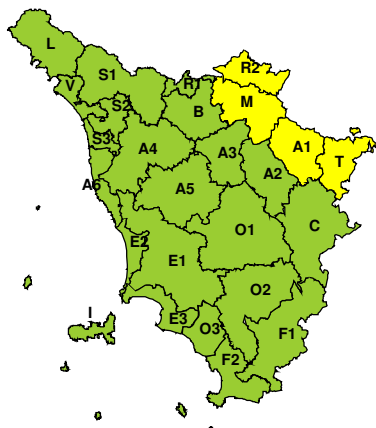
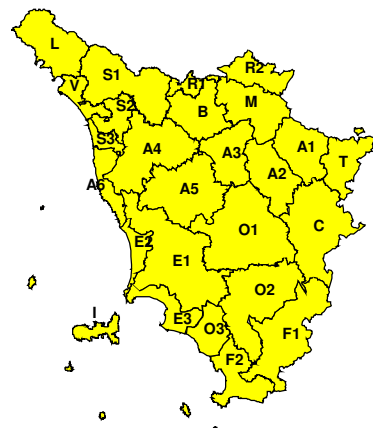



BOLLETTINO DI VALUTAZIONE DELLE CRITICITÀ

 Emissione di **Sabato, 14 Gennaio 2017**, ore 12.02

Sabato, 14 Gennaio 2017

Domenica, 15 Gennaio 2017

AREE INTERESSATE:

- | | | |
|-------------------------|-----------------------------|-------------------------|
| ■ A1-Arno-Casentino | ■ E2-Etruria-Costa Nord | ■ O3-Omr. Gr-Costa |
| ■ A2-Arno-Valdarno Sup. | ■ E3-Etruria-Costa Sud | ■ R1-Reno |
| ■ A3-Arno-Firenze | ■ F1-Fiora e Alb. | ■ R2-Romagna-Toscana |
| ■ A4-Valdarno Inf. | ■ F2-Fiora e Alb.-Costa e G | ■ S1-Serchio-Garf.-Lima |
| ■ A5-Valdelsa-Valdera | ■ I-Isole | ■ S2-Serchio-Lucca |
| ■ A6-Arno-Costa | ■ L-Lunigiana | ■ S3-Serchio-Costa |
| ■ B-Bisenzio e Ombr. Pt | ■ M-Mugello-Val di Sieve | ■ T-Valtiberina |
| ■ C-Valdichiana | ■ O1-Omr. Gr-Alto | ■ V-Versilia |
| ■ E1-Etruria | ■ O2-Omr. Gr-Medio | |

Legenda criticità: VERDE, ■ GIALLO, ● ARANCIONE, ▲ ROSSO

PROVINCE INTERESSATE: AREZZO, FIRENZE, GROSSETO, LIVORNO, LUCCA, MASSA-CARRARA, PISA, PISTOIA, PRATO, SIENA

FENOMENI PREVISTI

oggi, sabato, pressione in temporaneo aumento. Domani, domenica, approfondimento di un minimo sul medio Tirreno cui si assoceranno forti venti di Grecale e deboli nevicate a quote collinari (200-300 metri) su Mugello, Casentino, Val Tiberina, Val d'Orcia, val di Chiana e Amiata. Altrove fenomeni non significativi.

VENTO: dalla mattina di domani, domenica, venti moderati di Grecale su tutta la regione con forti raffiche.

NEVE: dalla mattina di domani, domenica, e fino alle prime ore della sera, possibili deboli nevicate oltre i 200-300 metri su Mugello, Casentino, Val Tiberina, Val di Chiana, basso senese e amiatino con accumuli poco abbondanti. Sulle restanti zone del senese e dell'aretino possibili deboli nevicate, ma con accumuli inferiori ai 2 cm.

GHIACCIO: dalla sera di oggi, sabato, e fino alle prime ore del mattino di domani, domenica, locali formazioni di ghiaccio nelle aree interessate dalle deboli nevicate di ieri (venerdì).

DESCRIZIONE DELLE CRITICITÀ PREVISTE:

Sulla base delle previsioni meteorologiche odierne e delle valutazioni dei possibili effetti al suolo effettuate, si prefigurano i seguenti scenari di criticità:



ZONE DI ALLERTA	RISCHIO	TEMPI	CRITICITÀ
A1, M, R2, T	GHIACCIO	dalle ore 20.00 Sabato, 14 Gennaio 2017 alle ore 10.00 Domenica, 15 Gennaio 2017	GIALLO
A1, C, F1, M, O2 R2, T	NEVE	dalle ore 08.00 Domenica, 15 Gennaio 2017 alle ore 20.00 Domenica, 15 Gennaio 2017	GIALLO
A1, A2, A3, A4, A5 A6, B, C, E1, E2 E3, F1, F2, I, L M, O1, O2, O3, R1 R2, S1, S2, S3, T V	VENTO	dalle ore 06.00 Domenica, 15 Gennaio 2017 alle ore 23.59 Domenica, 15 Gennaio 2017	GIALLO

DESCRIZIONE DEGLI SCENARI DI EVENTO PREVISTI

GHIACCIO

Criticità Giallo: Sono possibili fenomeni occasionalmente pericolosi per l'incolumità delle persone, in grado di causare disagi e danni a carattere locale.

Sono possibili localizzati problemi negli spostamenti, temporanei o localizzati problemi alla circolazione stradale, localizzati ritardi nei collegamenti terrestri, ferroviari ed aerei. Sono possibili temporanei problemi alle reti di distribuzione di servizi (acqua, luce, gas, telefonia) con localizzate interruzioni.

NEVE

Criticità Giallo: Sono possibili fenomeni occasionalmente pericolosi per l'incolumità delle persone, in grado di causare disagi e danni a carattere locale.

Sono possibili temporanei problemi alla circolazione stradale con interruzioni localizzate della viabilità, ritardi nei collegamenti terrestri, ferroviari ed aerei. Sono possibili localizzati problemi alle reti aeree di comunicazione e di distribuzione di servizi (tra cui telefonia ed elettricità) con temporanei blackout elettrici e telefonici. Sono possibili occasionali cadute di rami e rotture di alberi.

VENTO

Criticità Giallo: Sono possibili fenomeni occasionalmente pericolosi per l'incolumità delle persone, in grado di causare disagi e danni a carattere locale.

Sono possibili isolate rotture di rami e/o caduta di alberi, caduta di tegole e cornicioni, localizzati danni alle strutture provvisorie, con trasporto di materiale vario.

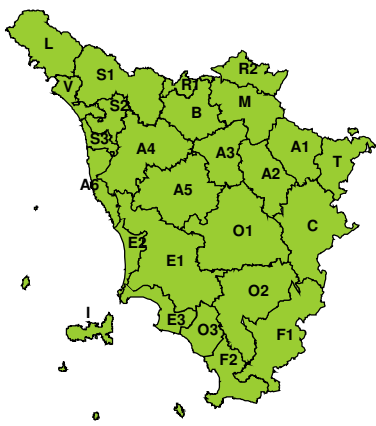
Sono possibili localizzati problemi alla circolazione stradale in particolare su viadotti e ponti, con temporanee interruzioni della viabilità. Sono possibili occasionali disagi dovuti a ritardi o cancellazioni dei collegamenti terrestri, ferroviari, aerei e marittimi.

Sono possibili occasionali problemi alle reti di distribuzione di servizi (tra cui telefonia ed elettricità) con temporanee interruzioni dei servizi.



RISCHIO IDROGEOLOGICO-IDRAULICO RETICOLO MINORE

Sabato, 14 Gennaio 2017

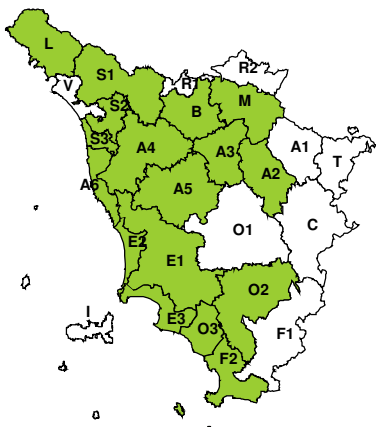


Domenica, 15 Gennaio 2017

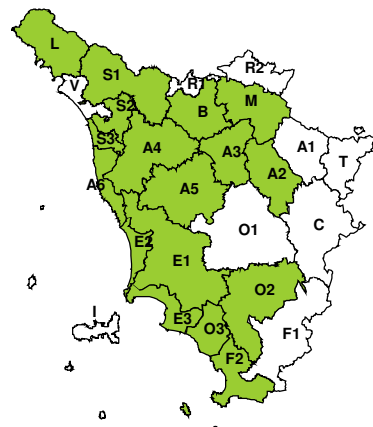


RISCHIO IDRAULICO RETICOLO PRINCIPALE

Sabato, 14 Gennaio 2017

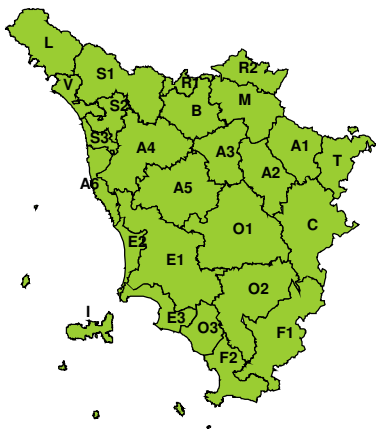


Domenica, 15 Gennaio 2017

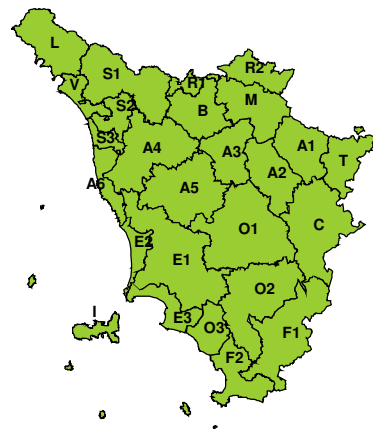


RISCHIO TEMPORALI FORTI

Sabato, 14 Gennaio 2017



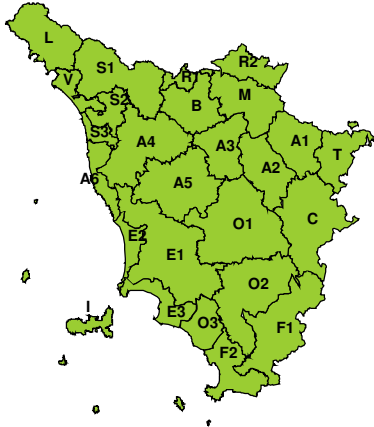
Domenica, 15 Gennaio 2017



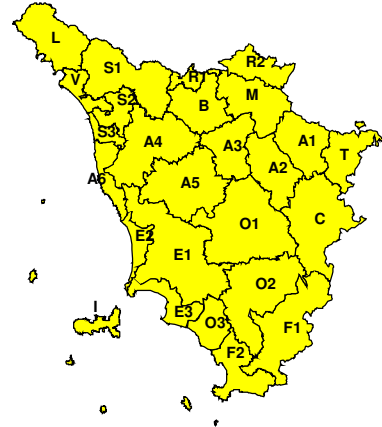


RISCHIO VENTO

Sabato, 14 Gennaio 2017

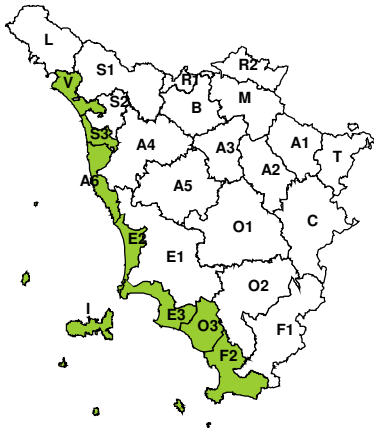


Domenica, 15 Gennaio 2017

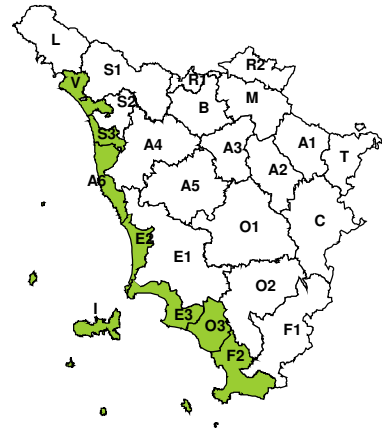


RISCHIO MAREGGIATE

Sabato, 14 Gennaio 2017

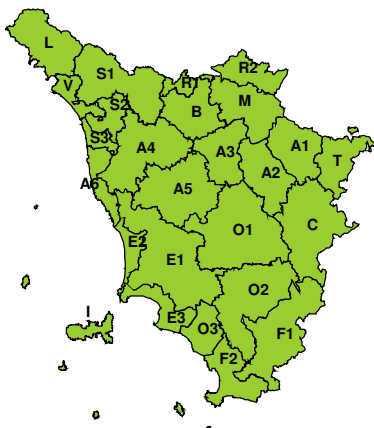


Domenica, 15 Gennaio 2017

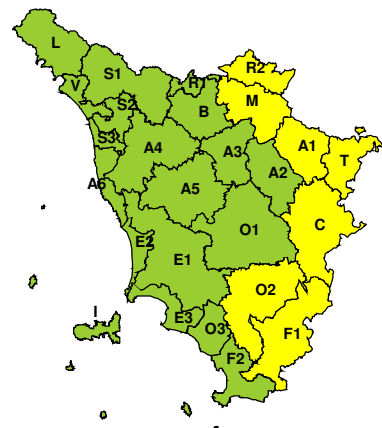


RISCHIO NEVE

Sabato, 14 Gennaio 2017



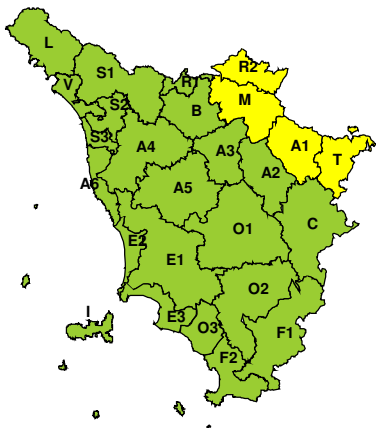
Domenica, 15 Gennaio 2017





RISCHIO GHIACCIO

Sabato, 14 Gennaio 2017



Domenica, 15 Gennaio 2017

