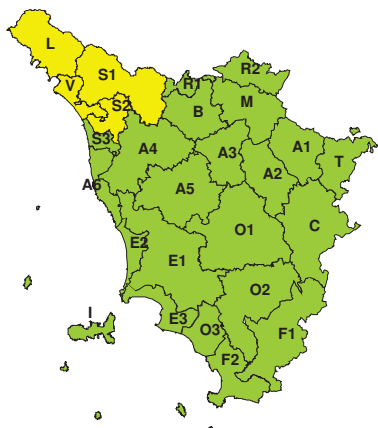
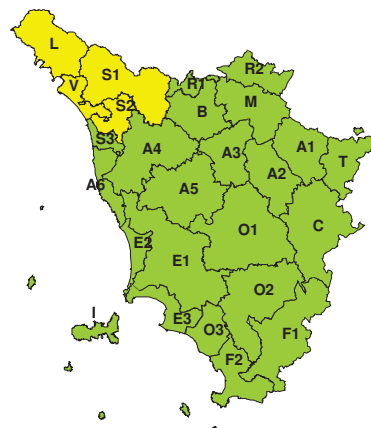



**BOLLETTINO DI VALUTAZIONE DELLE CRITICITÀ**

 Emissione di **Lunedì, 22 Febbraio 2016**, ore **12.22**
**Lunedì, 22 Febbraio 2016**

**Martedì, 23 Febbraio 2016**

**AREE INTERESSATE:**

A1-Arno-Casentino  
 A2-Arno-Valdarno Sup.  
 A3-Arno-Firenze  
 A4-Valdarno Inf.  
 A5-Valdelsa-Valdera  
 A6-Arno-Costa  
 B-Bisenzio e Ombr. Pt  
 C-Valdichiana  
 E1-Etruria

E2-Etruria-Costa Nord  
 E3-Etruria-Costa Sud  
 F1-Fiora e Alb.  
 F2-Fiora e Alb.-Costa e G  
 I-Isole  
**■ L-Lunigiana**  
 M-Mugello-Val di Sieve  
 O1-Ombr. Gr-Alto  
 O2-Ombr. Gr-Medio

O3-Ombr. Gr-Costa  
 R1-Reno  
 R2-Romagna-Toscana  
**■ S1-Serchio-Garf.-Lima**  
**■ S2-Serchio-Lucca**  
 S3-Serchio-Costa  
 T-Valtiberina  
**■ V-Versilia**

**Legenda criticità:** VERDE, **■** GIALLO, **●** ARANCIONE, **▲** ROSSO

**PROVINCE INTERESSATE:** LUCCA, MASSA-CARRARA, PISTOIA

**FENOMENI PREVISTI**

Oggi, lunedì, pressione in calo sul Mediterraneo centro-occidentale per l'approssimarsi di una debole perturbazione atlantica che interesserà la nostra regione (in particolare zone centro-settentrionali) tra la sera di oggi e la giornata di domani, martedì.

**PIOGGIA:** transito di una perturbazione sulle zone settentrionali della regione tra la sera di oggi, lunedì, e domani, martedì. La parte più attiva (con piogge più diffuse) di questa perturbazione transiterà tra la sera di oggi, lunedì, e la notte tra lunedì e martedì con possibili precipitazioni anche a carattere di rovescio. Cumulati attesi:

Sul nord-ovest (provincia di MS, Garfagnana, Apuane, Appennino Tosco-Emiliano) medi significativi e massimi fino a 40-50 mm, più probabili sui rilievi.

**DESCRIZIONE DELLE CRITICITÀ PREVISTE:**

Sulla base delle previsioni meteorologiche odierne e delle valutazioni dei possibili effetti al suolo effettuate, si prefigurano i seguenti scenari di criticità:

ZONE DI ALLERTA	RISCHIO	TEMPI	CRITICITÀ
L, S1, S2, V	IDROGEOLOGICO IDRAULICO RETICOLO MINORE	dalle ore 20.00 Lunedì, 22 Febbraio 2016 alle ore 13.00 Martedì, 23 Febbraio 2016	<b>GIALLO</b>



## DESCRIZIONE DEGLI SCENARI DI EVENTO PREVISTI

---

### IDROGEOLOGICO

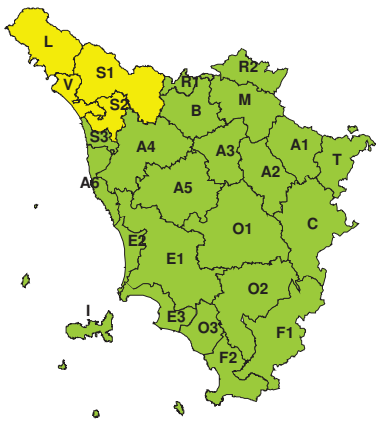
#### IDRAULICO RETICOLO MINORE

**Criticità Giallo:** In considerazione dell'elevata saturazione del suolo, dovuta sia alle piogge dei giorni scorsi sia allo scioglimento della neve scesa fino a quote basse nella giornata tra venerdì sera e le prime ore della notte di sabato, saranno possibili l' innesco di frane superficiali/colate rapide di detriti o fango in bacini di dimensioni limitate e ruscellamenti superficiali anche con trasporto di materiale con conseguenti possibili danni localizzati alle infrastrutture, edifici e attività agricole, cantieri, insediamenti civili e industriali esposti; possibile innalzamento dei livelli idrometrici dei corsi d'acqua minori, con inondazioni delle aree limitrofe, anche per effetto di criticità locali (tombature, restringimenti, occlusioni delle luci dei ponti, ecc); possibile scorrimento superficiale delle acque nelle strade con fenomeni di rigurgito dei sistemi di smaltimento delle acque piovane e con possibile tracimazione e coinvolgimento delle aree urbane depresse, dei locali interrati e di quelli posti a pian terreno lungo le vie potenzialmente interessate da deflussi idrici; possibili temporanee interruzioni della rete stradale e/o ferroviaria in prossimità di impluvi, canali, zone depresse (sottopassi, tunnel, avvallamenti stradali, etc.) e a valle di porzioni di versante interessate da fenomeni franosi; possibili limitati danni alle opere idrauliche di difesa delle sponde, alle attività agricole, ai cantieri, agli insediamenti civili e industriali in alveo; possibili criticità connesse a localizzate cadute massi.

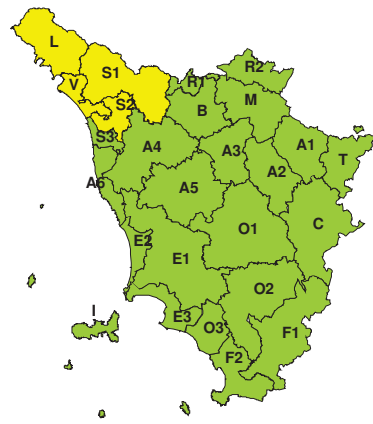


### RISCHIO IDROGEOLOGICO-IDRAULICO RETICOLO MINORE

Lunedì, 22 Febbraio 2016

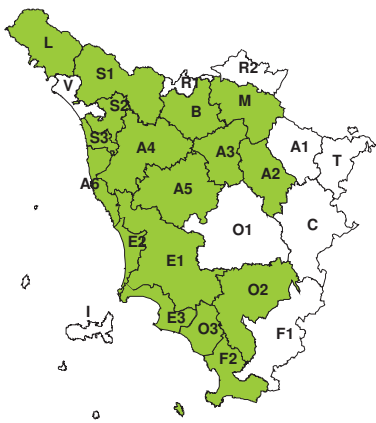


Martedì, 23 Febbraio 2016

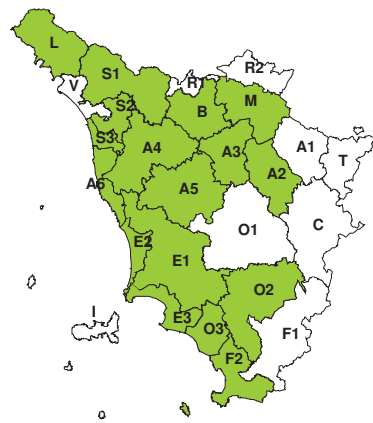


### RISCHIO IDRAULICO RETICOLO PRINCIPALE

Lunedì, 22 Febbraio 2016

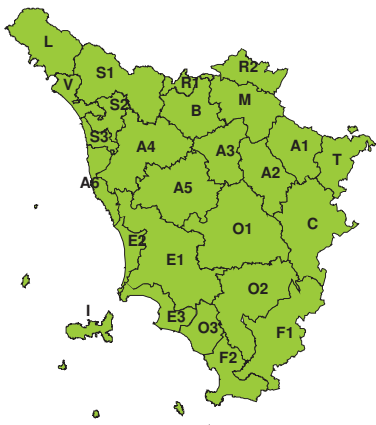


Martedì, 23 Febbraio 2016



### RISCHIO TEMPORALI FORTI

Lunedì, 22 Febbraio 2016



Martedì, 23 Febbraio 2016





### RISCHIO VENTO

Lunedì, 22 Febbraio 2016



Martedì, 23 Febbraio 2016

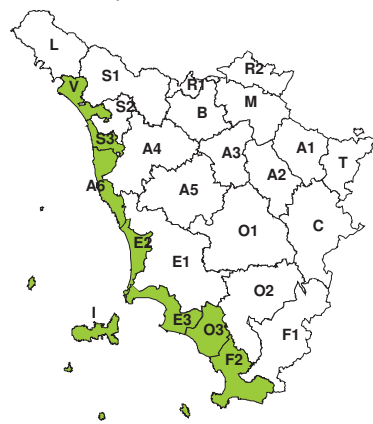


### RISCHIO MAREGGIATE

Lunedì, 22 Febbraio 2016

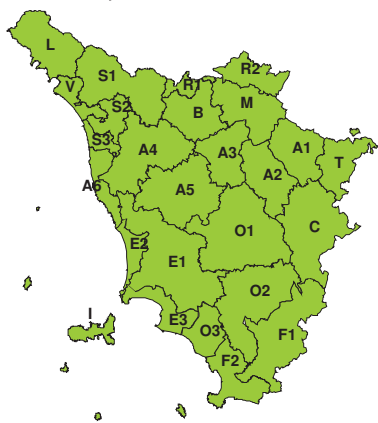


Martedì, 23 Febbraio 2016



### RISCHIO NEVE

Lunedì, 22 Febbraio 2016



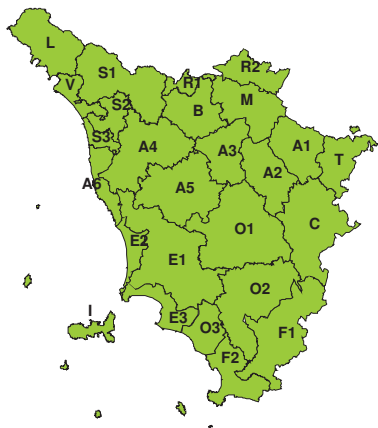
Martedì, 23 Febbraio 2016





**RISCHIO GHIACCIO**

**Lunedì, 22 Febbraio 2016**



**Martedì, 23 Febbraio 2016**

