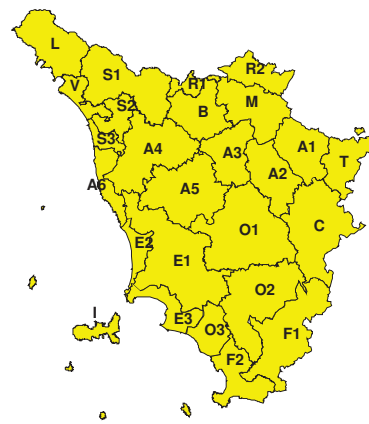



BOLLETTINO DI VALUTAZIONE DELLE CRITICITÀ

 Emissione di **Martedì, 06 Ottobre 2015**, ore 12.27

Martedì, 06 Ottobre 2015

Mercoledì, 07 Ottobre 2015

AREE INTERESSATE:

- | | | |
|-------------------------|-----------------------------|-------------------------|
| ■ A1-Arno-Casentino | ■ E2-Etruria-Costa Nord | ■ O3-Omr. Gr-Costa |
| ■ A2-Arno-Valdarno Sup. | ■ E3-Etruria-Costa Sud | ■ R1-Reno |
| ■ A3-Arno-Firenze | ■ F1-Fiora e Alb. | ■ R2-Romagna-Toscana |
| ■ A4-Valdarno Inf. | ■ F2-Fiora e Alb.-Costa e G | ■ S1-Serchio-Garf.-Lima |
| ■ A5-Valdelsa-Valdera | ■ I-Isole | ■ S2-Serchio-Lucca |
| ■ A6-Arno-Costa | ■ L-Lunigiana | ■ S3-Serchio-Costa |
| ■ B-Bisenzio e Ombr. Pt | ■ M-Mugello-Val di Sieve | ■ T-Valtiberina |
| ■ C-Valdichiana | ■ O1-Omr. Gr-Alto | ■ V-Versilia |
| ■ E1-Etruria | ■ O2-Omr. Gr-Medio | |

Legenda criticità: VERDE, ■ GIALLO, ● ARANCIONE, ▲ ROSSO

PROVINCE INTERESSATE: AREZZO, FIRENZE, GROSSETO, LIVORNO, LUCCA, MASSA-CARRARA, PISA, PISTOIA, PRATO, SIENA

FENOMENI PREVISTI

Le ultime informazioni mostrano un ritardo della perturbazione citata ieri, lunedì.

La parte più attiva di questa perturbazione (con piogge e temporali più diffusi) sembra transitare sulla Toscana tra la tarda serata di oggi, martedì, e le prime ore della mattina di domani, mercoledì. I fenomeni tenderanno ad interessare inizialmente i settori occidentali per poi estendersi durante la notte tra martedì e mercoledì, anche alle zone interne. Nel pomeriggio di oggi, martedì, tuttavia, non si escludono isolati temporali forti sulle zone interne.

TEMPORALI: nel pomeriggio di oggi, martedì, non si escludono isolati temporali forti sulle zone interne.

Dalla sera/tarda sera di oggi, martedì, possibilità di forti temporali in estensione dalle zone occidentali della regione alle zone interne nel corso della notte tra martedì e mercoledì e le prime ore della mattina di mercoledì. I temporali localmente potranno essere persistenti e accompagnati da intense precipitazioni con accumuli anche elevati in poche ore, oltre che elevato numero di fulminazioni, forti colpi di vento e grandinate.

DESCRIZIONE DELLE CRITICITÀ PREVISTE:

Sulla base delle previsioni meteorologiche odierne e delle valutazioni dei possibili effetti al suolo effettuate, si prefigurano i seguenti scenari di criticità:



ZONE DI ALLERTA	RISCHIO	TEMPI	CRITICITÀ
A2, C, O1, O2	TEMPORALI FORTI	dalle ore 14.00 Martedì, 06 Ottobre 2015 alle ore 20.00 Martedì, 06 Ottobre 2015	GIALLO
A4, A6, E1, E2, E3 F2, I, L, O3, S1 S2, S3, V	TEMPORALI FORTI	dalle ore 21.00 Martedì, 06 Ottobre 2015 alle ore 08.00 Mercoledì, 07 Ottobre 2015	GIALLO
A1, A2, A3, A5, B C, F1, M, O1, O2 R1, R2, T	TEMPORALI FORTI	dalle ore 00.00 Mercoledì, 07 Ottobre 2015 alle ore 17.00 Mercoledì, 07 Ottobre 2015	GIALLO

DESCRIZIONE DEGLI SCENARI DI EVENTO PREVISTI

TEMPORALI FORTI

Criticità Giallo: scenario caratterizzato da elevata incertezza previsionale in cui sono possibili fenomeni localmente intensi, occasionalmente pericolosi per l'incolumità delle persone in particolar modo durante lo svolgimento di attività all'aperto, con danni sui beni a carattere localizzato.

A causa delle forti ed improvvise precipitazioni possibile rigurgito dei sistemi di smaltimento delle acque piovane con fenomeni di scorrimento superficiale delle acque nelle strade e con fenomeni di tracimazione e coinvolgimento delle aree urbane depresse (sottopassi, tunnel, avvallamenti stradali, etc.), dei locali interrati e di quelli posti a pian terreno lungo le vie potenzialmente interessate da deflussi idrici; possibili temporanee interruzioni della rete stradale e/o ferroviaria in prossimità di impluvi, canali, zone depresse.

A causa delle violente raffiche di vento e/o delle eventuali trombe d'aria possibilità di rottura di rami e/o caduta di alberi, danni alle strutture provvisorie e/o agli edifici con trasporto di materiale, abbattimento di pali, segnaletica e impalcature con conseguenti effetti sulla viabilità e sulle reti aeree di comunicazione e di distribuzione di servizi (in particolare telefonia, elettricità).

A causa delle grandinate possibili danni alle colture agricole, alle coperture di edifici e agli automezzi.

A causa delle fulminazioni possibile innesco di incendi e lesioni da fulminazione.

In concomitanza dei fenomeni temporaleschi più intensi e persistenti saranno possibili ulteriori criticità di tipo idrogeologico-idraulico del reticolo minore quali, ad esempio: innesco di frane superficiali/colate rapide di detriti o fango in bacini di dimensioni limitate e ruscellamenti superficiali anche con trasporto di materiale con conseguenti possibili danni localizzati alle infrastrutture, edifici e attività agricole, cantieri, insediamenti civili e industriali esposti; possibili improvvisi innalzamenti dei livelli idrometrici dei corsi d'acqua minori, con inondazioni delle aree limitrofe, anche per effetto di criticità locali (tombature, restringimenti, occlusioni delle luci dei ponti, ecc); e a valle di porzioni di versante interessate da fenomeni franosi; possibili limitati danni alle opere idrauliche e di difesa delle sponde, alle attività agricole, ai cantieri, agli insediamenti civili e industriali in alveo; possibili criticità connesse a localizzate cadute di massi.



RISCHIO IDROGEOLOGICO-IDRAULICO

Martedì, 06 Ottobre 2015



Mercoledì, 07 Ottobre 2015



RISCHIO IDRAULICO

Martedì, 06 Ottobre 2015



Mercoledì, 07 Ottobre 2015



RISCHIO TEMPORALI FORTI

Martedì, 06 Ottobre 2015



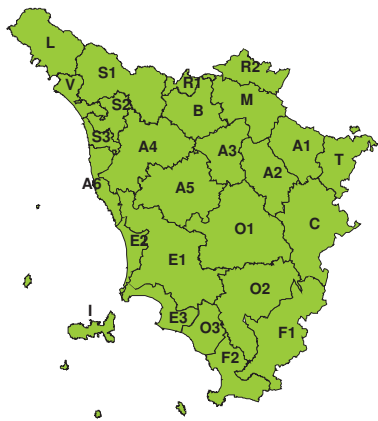
Mercoledì, 07 Ottobre 2015





RISCHIO VENTO

Martedì, 06 Ottobre 2015

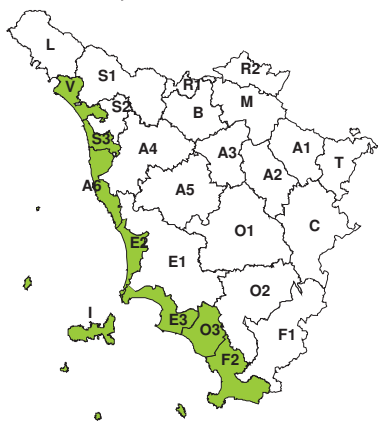


Mercoledì, 07 Ottobre 2015



RISCHIO MAREGGIATE

Martedì, 06 Ottobre 2015



Mercoledì, 07 Ottobre 2015

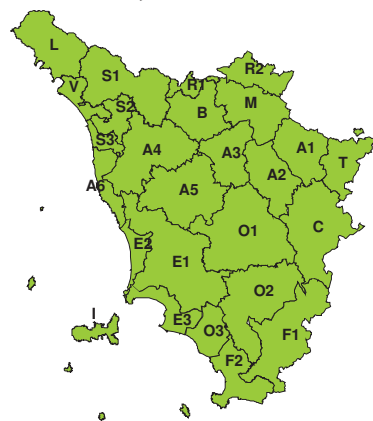


RISCHIO NEVE

Martedì, 06 Ottobre 2015



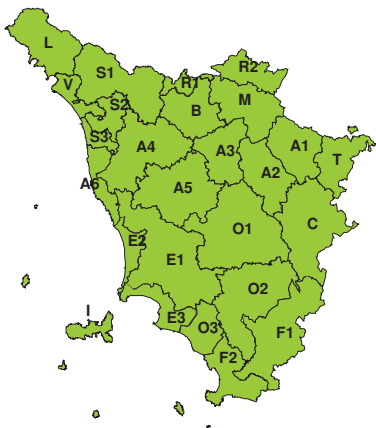
Mercoledì, 07 Ottobre 2015





RISCHIO GHIACCIO

Martedì, 06 Ottobre 2015



Mercoledì, 07 Ottobre 2015

