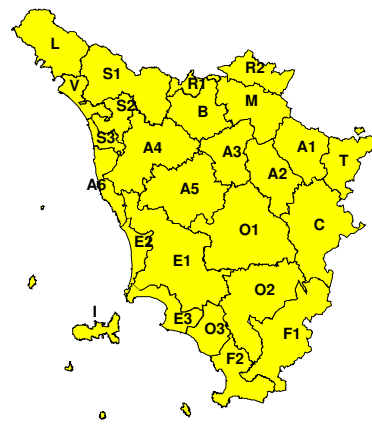



**BOLLETTINO DI VALUTAZIONE DELLE CRITICITÀ**

 Emissione di **Lunedì, 05 Ottobre 2015**, ore 12.09

**Lunedì, 05 Ottobre 2015**

**Martedì, 06 Ottobre 2015**

**AREE INTERESSATE:**

- |                         |                             |                         |
|-------------------------|-----------------------------|-------------------------|
| ■ A1-Arno-Casentino     | ■ E2-Etruria-Costa Nord     | ■ O3-Ombr. Gr-Costa     |
| ■ A2-Arno-Valdarno Sup. | ■ E3-Etruria-Costa Sud      | ■ R1-Reno               |
| ■ A3-Arno-Firenze       | ■ F1-Fiora e Alb.           | ■ R2-Romagna-Toscana    |
| ■ A4-Valdarno Inf.      | ■ F2-Fiora e Alb.-Costa e G | ■ S1-Serchio-Garf.-Lima |
| ■ A5-Valdelsa-Valdera   | ■ I-Isole                   | ■ S2-Serchio-Lucca      |
| ■ A6-Arno-Costa         | ■ L-Lunigiana               | ■ S3-Serchio-Costa      |
| ■ B-Bisenzio e Ombr. Pt | ■ M-Mugello-Val di Sieve    | ■ T-Valtiberina         |
| ■ C-Valdichiana         | ■ O1-Ombr. Gr-Alto          | ■ V-Versilia            |
| ■ E1-Etruria            | ■ O2-Ombr. Gr-Medio         |                         |

**Legenda criticità:** VERDE, ■ GIALLO, ● ARANCIONE, ▲ ROSSO

**PROVINCE INTERESSATE:** AREZZO, FIRENZE, GROSSETO, LIVORNO, LUCCA, MASSA-CARRARA, PISA, PISTOIA, PRATO, SIENA

**FENOMENI PREVISTI**

un'intensa perturbazione tenderà a interessare l'Italia nella giornata di domani, martedì. Piogge e temporali sparsi sono attesi dalle prime ore della mattina sulle zone settentrionali della regione, più diffusi e frequenti dal pomeriggio-sera e nella notte successiva.

**TEMPORALI:** per oggi, lunedì, nulla da segnalare. Nella giornata di martedì forti temporali in estensione dalle zone settentrionali al resto della regione nel corso del pomeriggio. I temporali potranno essere localmente persistenti e accompagnati da intense precipitazioni con accumuli anche elevati in poche ore, oltre che elevato numero di fulminazioni, forti colpi di vento e grandinate.

**DESCRIZIONE DELLE CRITICITÀ PREVISTE:**

Sulla base delle previsioni meteorologiche odierne e delle valutazioni dei possibili effetti al suolo effettuate, si prefigurano i seguenti scenari di criticità:



ZONE DI ALLERTA	RISCHIO	TEMPI	CRITICITÀ
<b>A1, A2, A3, A4, A5 A6, B, C, E1, E2 L, M, O1, R1, R2 S1, S2, S3, T, V</b>	TEMPORALI FORTI	dalle ore 12.00 Martedì, 06 Ottobre 2015 alle ore 00.00 Mercoledì, 07 Ottobre 2015	<b>GIALLO</b>
<b>E3, F1, F2, I, O2 O3</b>	TEMPORALI FORTI	dalle ore 20.00 Martedì, 06 Ottobre 2015 alle ore 00.00 Mercoledì, 07 Ottobre 2015	<b>GIALLO</b>

## DESCRIZIONE DEGLI SCENARI DI EVENTO PREVISTI

### TEMPORALI FORTI

**Criticità Giallo:** scenario caratterizzato da elevata incertezza previsionale in cui sono possibili fenomeni localmente intensi, occasionalmente pericolosi per l'incolumità delle persone in particolar modo durante lo svolgimento di attività all'aperto, con danni sui beni a carattere localizzato.

A causa delle forti ed improvvise precipitazioni possibile rigurgito dei sistemi di smaltimento delle acque piovane con fenomeni di scorrimento superficiale delle acque nelle strade e con fenomeni di tracimazione e coinvolgimento delle aree urbane depresse (sottopassi, tunnel, avvallamenti stradali, etc.), dei locali interrati e di quelli posti a pian terreno lungo le vie potenzialmente interessate da deflussi idrici; possibili temporanee interruzioni della rete stradale e/o ferroviaria in prossimità di impluvi, canali, zone depresse.

A causa delle violente raffiche di vento e/o delle eventuali trombe d'aria possibilità di rottura di rami e/o caduta di alberi, danni alle strutture provvisorie e/o agli edifici con trasporto di materiale, abbattimento di pali, segnaletica e impalcature con conseguenti effetti sulla viabilità e sulle reti aeree di comunicazione e di distribuzione di servizi (in particolare telefonia, elettricità).

A causa delle grandinate possibili danni alle colture agricole, alle coperture di edifici e agli automezzi.

A causa delle fulminazioni possibile innesco di incendi e lesioni da fulminazione.

In concomitanza dei fenomeni temporaleschi più intensi e persistenti saranno possibili ulteriori criticità di tipo idrogeologico-idraulico del reticolo minore quali, ad esempio: innesco di frane superficiali/colate rapide di detriti o fango in bacini di dimensioni limitate e ruscellamenti superficiali anche con trasporto di materiale con conseguenti possibili danni localizzati alle infrastrutture, edifici e attività agricole, cantieri, insediamenti civili e industriali esposti; possibili improvvisi innalzamenti dei livelli idrometrici dei corsi d'acqua minori, con inondazioni delle aree limitrofe, anche per effetto di criticità locali (tombature, restringimenti, occlusioni delle luci dei ponti, ecc); e a valle di porzioni di versante interessate da fenomeni franosi; possibili limitati danni alle opere idrauliche e di difesa delle sponde, alle attività agricole, ai cantieri, agli insediamenti civili e industriali in alveo; possibili criticità connesse a localizzate cadute di massi.



### RISCHIO IDROGEOLOGICO-IDRAULICO

Lunedì, 05 Ottobre 2015



Martedì, 06 Ottobre 2015



### RISCHIO IDRAULICO

Lunedì, 05 Ottobre 2015

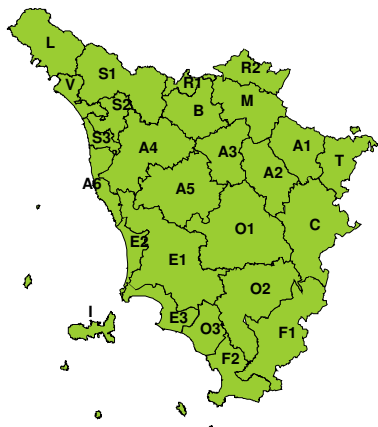


Martedì, 06 Ottobre 2015

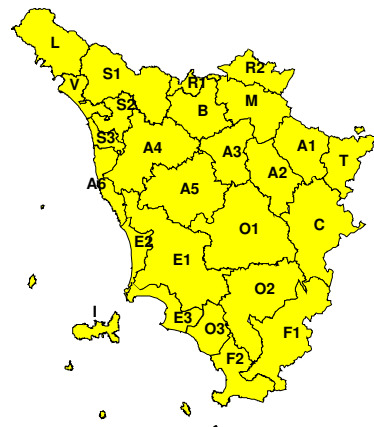


### RISCHIO TEMPORALI FORTI

Lunedì, 05 Ottobre 2015



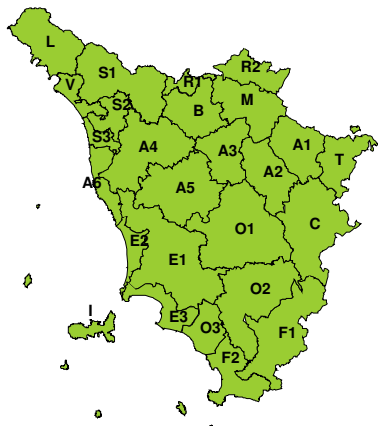
Martedì, 06 Ottobre 2015



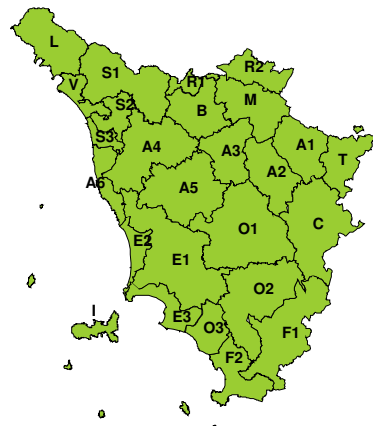


### RISCHIO VENTO

Lunedì, 05 Ottobre 2015

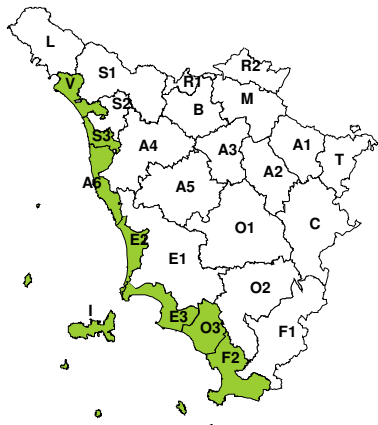


Martedì, 06 Ottobre 2015

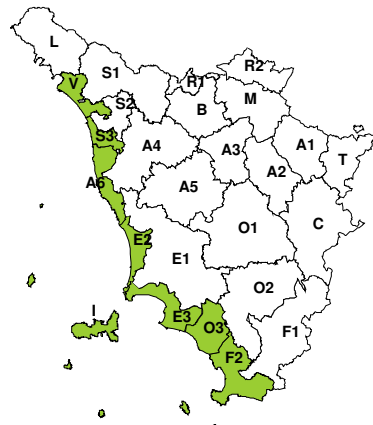


### RISCHIO MAREGGIATE

Lunedì, 05 Ottobre 2015

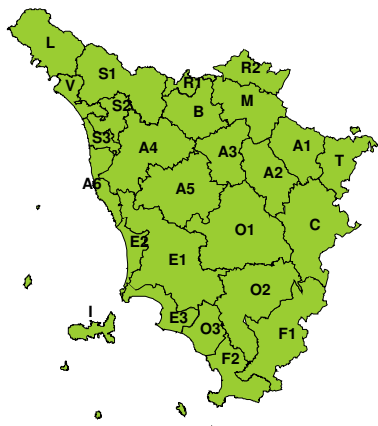


Martedì, 06 Ottobre 2015



### RISCHIO NEVE

Lunedì, 05 Ottobre 2015



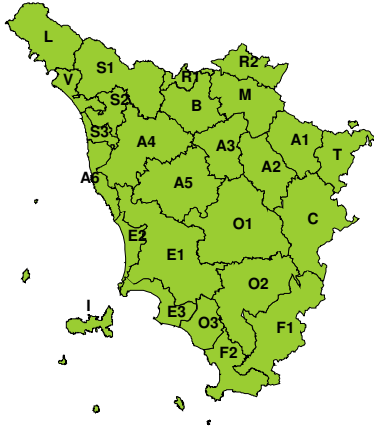
Martedì, 06 Ottobre 2015





**RISCHIO GHIACCIO**

**Lunedì, 05 Ottobre 2015**



**Martedì, 06 Ottobre 2015**

