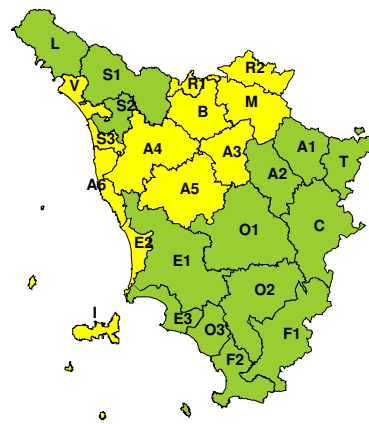


**BOLLETTINO DI VALUTAZIONE DELLE CRITICITÀ**Emissione di **Giovedì, 18 Gennaio 2024**, ore 12.45**Giovedì, 18 Gennaio 2024****Venerdì, 19 Gennaio 2024****AREE INTERESSATE:**

- |                                |                                 |                             |
|--------------------------------|---------------------------------|-----------------------------|
| A1-Arno-Casentino              | □ <b>E2-Etruria-Costa Nord</b>  | O3-Ombr. Gr-Costa           |
| A2-Arno-Valdarno Sup.          | E3-Etruria-Costa Sud            | □ <b>R1-Reno</b>            |
| □ <b>A3-Arno-Firenze</b>       | F1-Fiora e Alb.                 | □ <b>R2-Romagna-Toscana</b> |
| □ <b>A4-Valdarno Inf.</b>      | F2-Fiora e Alb.-Costa e G       | S1-Serchio-Garf.-Lima       |
| □ <b>A5-Valdelsa-Valdera</b>   | □ <b>I-Isole</b>                | S2-Serchio-Lucca            |
| □ <b>A6-Arno-Costa</b>         | L-Lunigiana                     | □ <b>S3-Serchio-Costa</b>   |
| □ <b>B-Bisenzio e Ombr. Pt</b> | □ <b>M-Mugello-Val di Sieve</b> | T-Valtiberina               |
| C-Valdichiana                  | O1-Ombr. Gr-Alto                | □ <b>V-Versilia</b>         |
| E1-Etruria                     | O2-Ombr. Gr-Medio               |                             |

**Legenda criticità:** VERDE, □ GIALLO, ○ ARANCIONE, ▲ ROSSO

**PROVINCE INTERESSATE:** FIRENZE, LIVORNO, LUCCA, MASSA-CARRARA, PISA, PISTOIA, PRATO, SIENA

**FENOMENI PREVISTI**

flusso mite e umido da sud ovest con forti venti di Libeccio sul litorale centro-settentrionali e isolati rovesci sulle zone centro-settentrionali. Domani ingresso di aria fredda da nord dal pomeriggio con nevicate al più moderate sui versanti emiliano romagnoli dell'Appennino.

**PIOGGIA:** oggi, giovedì, dal pomeriggio, locali precipitazioni anche a carattere di rovescio sulle zone settentrionali. Cumulati medi non significativi, massimi non elevati. Domani, venerdì, precipitazioni sparse sulle zone settentrionali con cumulati medi non significativi e massimi non elevati. Nel corso del pomeriggio le precipitazioni assumeranno carattere nevoso sui versanti emiliano-romagnoli dell'Appennino.

**VENTO:** domani, giovedì, e fino alla mattina di domani, venerdì, venti di Libeccio (sud ovest) in ulteriore intensificazione con forti raffiche in Appennino e relative zone sottovento (alto Mugello) e sulla Gorgona e la Capraia, e fra Livorno e Piombino sul resto della costa, dell'Arcipelago e localmente sui rilievi collinari centro meridionali. Dal pomeriggio di domani, venerdì, rotazione del vento a nord-est (grecale) con forti raffiche sulle zone di pianura settentrionali (aree M, B, A3, A4, A5, A6).

**MARE:** oggi, giovedì, e fino alla mattina di domani, venerdì, mare molto mosso o agitato (temporaneamente molto agitato a largo) sul mar Ligure e lungo la costa centro settentrionale, generalmente molto mosso a sud dell'isola d'Elba e lungo la costa meridionale. Da domani pomeriggio attenuazione del moto ondoso fino a mare mosso in serata.

**NEVE:** oggi, giovedì, nulla da segnalare. Domani, venerdì, dal pomeriggio, precipitazioni nevose, con quota in rapido abbassamento fino ai 300 metri, sui versanti emiliano-romagnoli dell'Appennino (aree R1, R2, A1, T e crinali di L, S1, M). Cumulati non superiori ai 10 cm.


**DESCRIZIONE DELLE CRITICITÀ PREVISTE:**

Sulla base delle previsioni meteorologiche odierne e delle valutazioni dei possibili effetti al suolo effettuate, si prefigurano i seguenti scenari di criticità:

ZONE DI ALLERTA	RISCHIO	TEMPI	CRITICITÀ
A6, E2, I, S3, V	MAREGGIATE	in corso fino alle ore 15.00 Venerdì, 19 Gennaio 2024	<b>GIALLO</b>
R1, R2	NEVE	dalle ore 14.00 Venerdì, 19 Gennaio 2024 alle ore 23.59 Venerdì, 19 Gennaio 2024	<b>GIALLO</b>
A6, E2, I, R2	VENTO	in corso fino alle ore 12.00 Venerdì, 19 Gennaio 2024	<b>GIALLO</b>
A3, A4, A5, A6, B E2, I, M	VENTO	dalle ore 00.00 Venerdì, 19 Gennaio 2024 alle ore 23.59 Venerdì, 19 Gennaio 2024	<b>GIALLO</b>

**DESCRIZIONE DEGLI SCENARI DI EVENTO PREVISTI**
**MAREGGIATE**

**Criticità Giallo:** Sono possibili fenomeni occasionalmente pericolosi per l'incolumità delle persone, in grado di causare disagi e danni a carattere locale.

Sono possibili localizzati e temporanei problemi ai tratti stradali a ridosso della battigia con localizzate interruzioni della viabilità. Sono possibili problemi o danneggiamenti agli stabilimenti balneari e alle attività marittime. Sono possibili ritardi nei collegamenti marittimi. Si possono verificare situazioni di locale pericolo per la balneazione, per la navigazione da diporto e per le attività sportive.

**NEVE**

**Criticità Giallo:** Sono possibili fenomeni occasionalmente pericolosi per l'incolumità delle persone, in grado di causare disagi e danni a carattere locale.

Sono possibili temporanei problemi alla circolazione stradale con interruzioni localizzate della viabilità, ritardi nei collegamenti terrestri, ferroviari ed aerei. Sono possibili localizzati problemi alle reti aeree di comunicazione e di distribuzione di servizi (tra cui telefonia ed elettricità) con temporanei blackout elettrici e telefonici. Sono possibili occasionali cadute di rami e rotture di alberi.

**VENTO**

**Criticità Giallo:** Sono possibili fenomeni occasionalmente pericolosi per l'incolumità delle persone, in grado di causare disagi e danni a carattere locale.

Sono possibili isolate rotture di rami e/o caduta di alberi, caduta di tegole e cornicioni, localizzati danni alle strutture provvisorie, con trasporto di materiale vario.

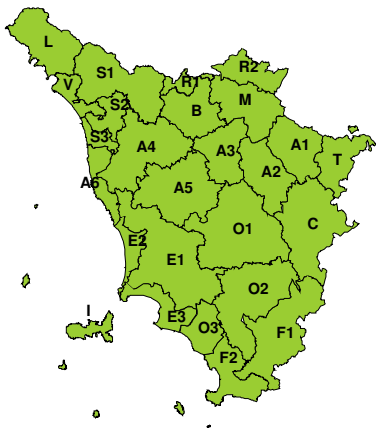
Sono possibili localizzati problemi alla circolazione stradale in particolare su viadotti e ponti, con temporanee interruzioni della viabilità. Sono possibili occasionali disagi dovuti a ritardi o cancellazioni dei collegamenti terrestri, ferroviari, aerei e marittimi.

Sono possibili occasionali problemi alle reti di distribuzione di servizi (tra cui telefonia ed elettricità) con temporanee interruzioni dei servizi.

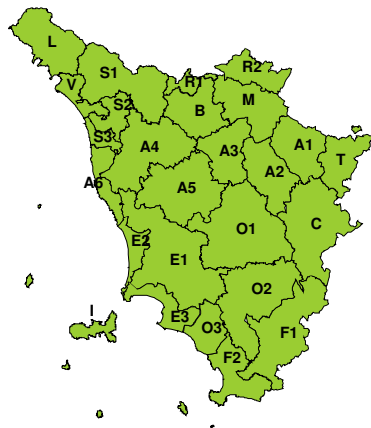


**RISCHIO IDROGEOLOGICO-IDRAULICO RETICOLO MINORE**

Giovedì, 18 Gennaio 2024

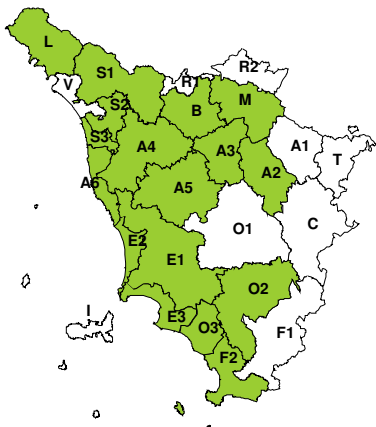


Venerdì, 19 Gennaio 2024

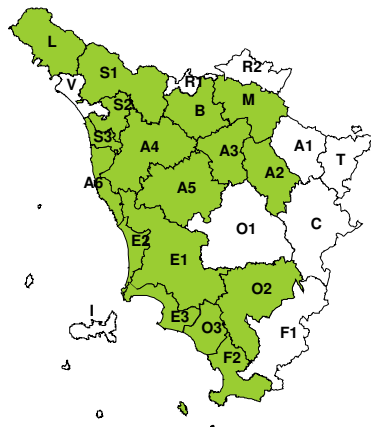


**RISCHIO IDRAULICO RETICOLO PRINCIPALE**

Giovedì, 18 Gennaio 2024

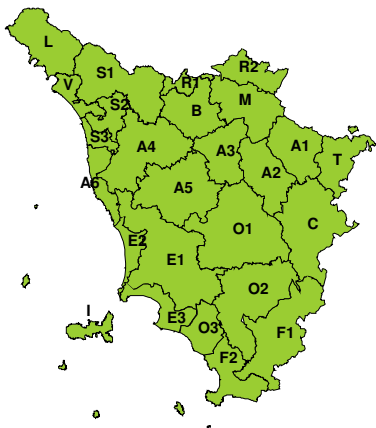


Venerdì, 19 Gennaio 2024



**RISCHIO TEMPORALI FORTI**

Giovedì, 18 Gennaio 2024



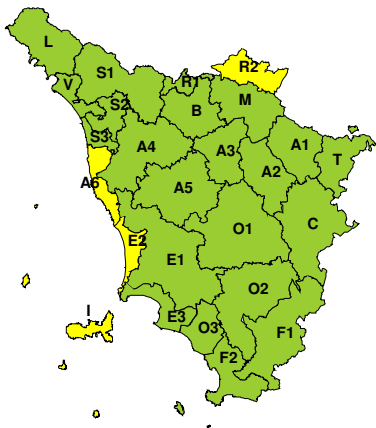
Venerdì, 19 Gennaio 2024



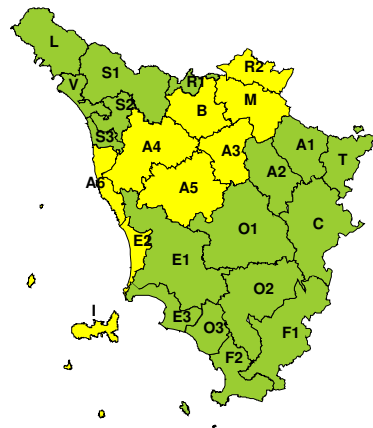


**RISCHIO VENTO**

**Giovedì, 18 Gennaio 2024**

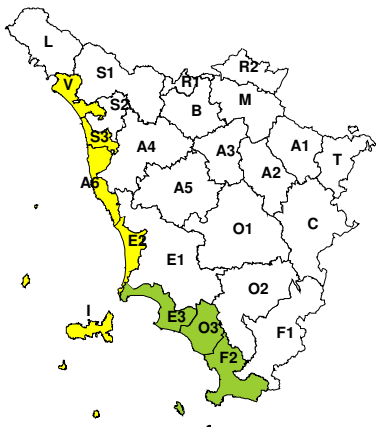


**Venerdì, 19 Gennaio 2024**

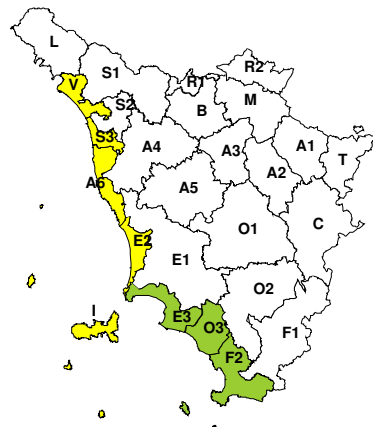


**RISCHIO MAREGGIATE**

**Giovedì, 18 Gennaio 2024**

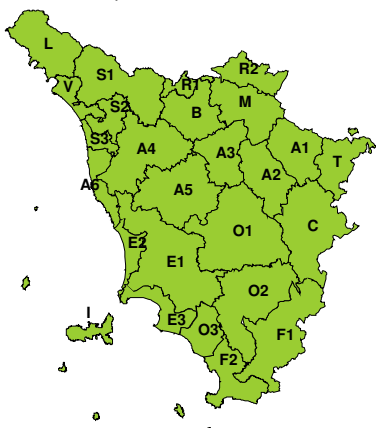


**Venerdì, 19 Gennaio 2024**

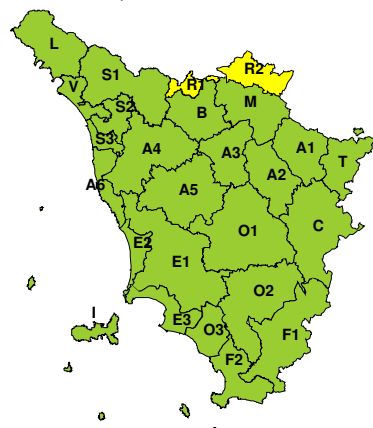


**RISCHIO NEVE**

**Giovedì, 18 Gennaio 2024**



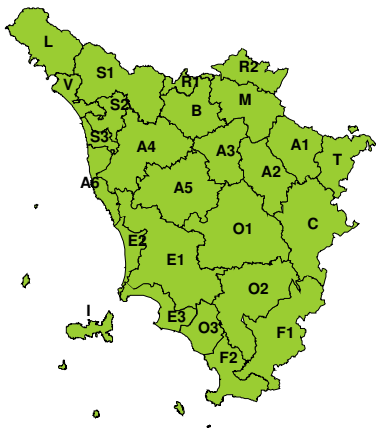
**Venerdì, 19 Gennaio 2024**





**RISCHIO GHIACCIO**

**Giovedì, 18 Gennaio 2024**



**Venerdì, 19 Gennaio 2024**

