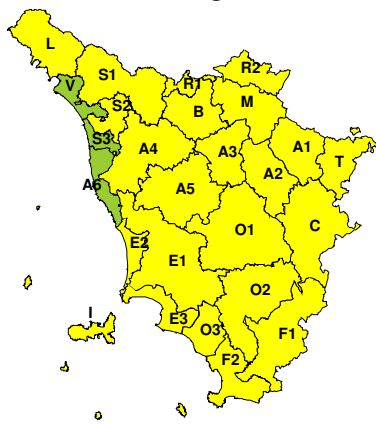
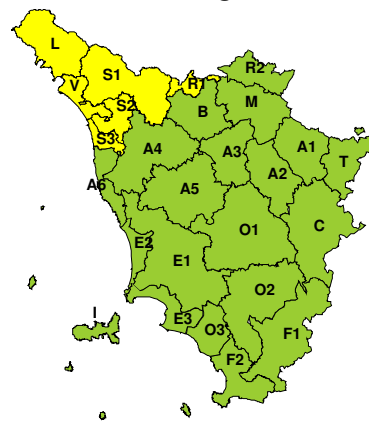


**BOLLETTINO DI VALUTAZIONE DELLE CRITICITÀ**Emissione di **Lunedì, 26 Luglio 2021**, ore 13.06**Lunedì, 26 Luglio 2021****Martedì, 27 Luglio 2021****AREE INTERESSATE:**

- | | | |
|-------------------------|-----------------------------|-------------------------|
| ■ A1-Arno-Casentino | ■ E2-Etruria-Costa Nord | ■ O3-Ombr. Gr-Costa |
| ■ A2-Arno-Valdarno Sup. | ■ E3-Etruria-Costa Sud | ■ R1-Reno |
| ■ A3-Arno-Firenze | ■ F1-Fiora e Alb. | ■ R2-Romagna-Toscana |
| ■ A4-Valdarno Inf. | ■ F2-Fiora e Alb.-Costa e G | ■ S1-Serchio-Garf.-Lima |
| ■ A5-Valdelsa-Valdera | ■ I-Isole | ■ S2-Serchio-Lucca |
| ■ A6-Arno-Costa | ■ L-Lunigiana | ■ S3-Serchio-Costa |
| ■ B-Bisenzio e Ombr. Pt | ■ M-Mugello-Val di Sieve | ■ T-Valtiberina |
| ■ C-Valdichiana | ■ O1-Ombr. Gr-Alto | ■ V-Versilia |
| ■ E1-Etruria | ■ O2-Ombr. Gr-Medio | |

Legenda criticità: VERDE, ■ GIALLO, ● ARANCIONE, ▲ ROSSO

PROVINCE INTERESSATE: AREZZO, FIRENZE, GROSSETO, LIVORNO, LUCCA, MASSA-CARRARA, PISA, PISTOIA, PRATO, SIENA

FENOMENI PREVISTI

un campo di relativa bassa pressione sul Mediterraneo centro occidentale mantiene attivo un flusso di correnti umide meridionali associato a condizioni di instabilità specie sulle zone settentrionali.

TEMPORALI: oggi pomeriggio, lunedì, possibili temporali, localmente forti sulle zone interne centro settentrionali, in esaurimento dal tardo pomeriggio. Domani, martedì, già nel corso della notte possibili rovesci e temporali sparsi sulle zone di nord ovest e in estensione alle zone interne della regione dalla tarda mattinata; sulle zone di nord ovest i temporali potranno localmente risultare forti. Sia oggi che domani possibili colpi di vento e grandinate nei temporali.

VENTO: oggi, lunedì, ancora venti fino a localmente forti (50-70 km/h) meridionali su Arcipelago, litorale meridionale, Colline Metallifere, Amiata e zone sottovento appenniniche, ma in attenuazione dalla sera. Domani, mercoledì, dal pomeriggio venti meridionali fino a localmente forti sui versanti sottovento appenninici.

MARE: oggi, lunedì, mare molto mosso sui settori a sud dell'Elba.

DESCRIZIONE DELLE CRITICITÀ PREVISTE:

Sulla base delle previsioni meteorologiche odierne e delle valutazioni dei possibili effetti al suolo effettuate, si prefigurano i seguenti scenari di criticità:



ZONE DI ALLERTA	RISCHIO	TEMPI	CRITICITÀ
A1, A2, A3, A4, A5 B, C, L, M, O1 R1, R2, S1, S2, T	TEMPORALI FORTI	in corso fino alle ore 18.00 Lunedì, 26 Luglio 2021	GIALLO
L, R1, S1, S2, S3 V	TEMPORALI FORTI	dalle ore 00.00 Martedì, 27 Luglio 2021 alle ore 18.00 Martedì, 27 Luglio 2021	GIALLO
E1, E2, E3, F1, F2 I, O2, O3, R1, R2	VENTO	in corso fino alle ore 20.00 Lunedì, 26 Luglio 2021	GIALLO

DESCRIZIONE DEGLI SCENARI DI EVENTO PREVISTI

TEMPORALI FORTI

Criticità Giallo: In uno scenario caratterizzato da elevata incertezza previsionale, saranno possibili fenomeni intensi occasionalmente pericolosi per l'incolumità delle persone e in grado di causare disagi e danni a carattere locale. Saranno possibili gli effetti riconducibili al rischio **idrogeologico-idraulico reticolo minore**, che potrebbero verificarsi in maniera repentina ed improvvisa.

A causa delle violente raffiche di **vento**, saranno possibili ulteriori effetti tra cui ad esempio, rottura di rami e/o caduta di alberi, caduta di tegole, danni alle strutture provvisorie e/o agli edifici, abbattimento di pali, segnaletica e impalcature, trasporto di materiale, disagi e/o interruzione della viabilità e danneggiamenti alle reti di distribuzione di servizi (tra cui telefonia ed elettricità) con conseguenti interruzioni.

Nel caso in cui si verificano **grandinate** saranno inoltre possibili danni alle colture agricole, alle coperture degli edifici e agli automezzi.

Infine a causa delle **fulminazioni** saranno possibili danneggiamenti agli edifici, alberi e alle reti di distribuzione di servizi (tra cui telefonia ed elettricità) e eventualmente l'innescio di incendi in aree boschive.

VENTO

Criticità Giallo: Sono possibili fenomeni occasionalmente pericolosi per l'incolumità delle persone, in grado di causare disagi e danni a carattere locale.

Sono possibili isolate rotture di rami e/o caduta di alberi, caduta di tegole e cornicioni, localizzati danni alle strutture provvisorie, con trasporto di materiale vario.

Sono possibili localizzati problemi alla circolazione stradale in particolare su viadotti e ponti, con temporanee interruzioni della viabilità. Sono possibili occasionali disagi dovuti a ritardi o cancellazioni dei collegamenti terrestri, ferroviari, aerei e marittimi.

Sono possibili occasionali problemi alle reti di distribuzione di servizi (tra cui telefonia ed elettricità) con temporanee interruzioni dei servizi.



RISCHIO IDROGEOLOGICO-IDRAULICO RETICOLO MINORE

Lunedì, 26 Luglio 2021

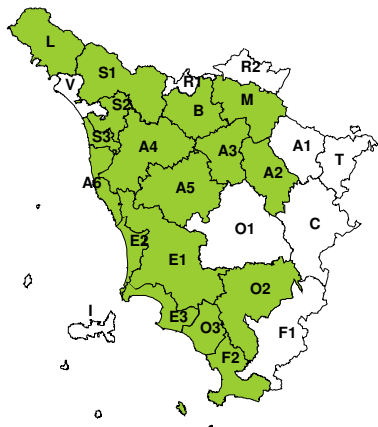


Martedì, 27 Luglio 2021

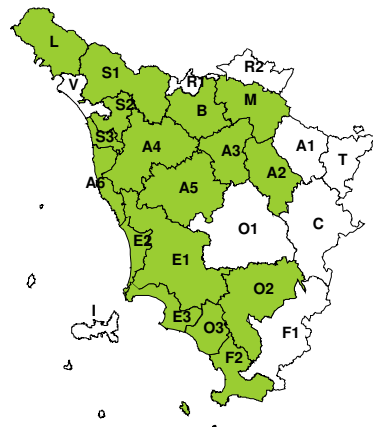


RISCHIO IDRAULICO RETICOLO PRINCIPALE

Lunedì, 26 Luglio 2021

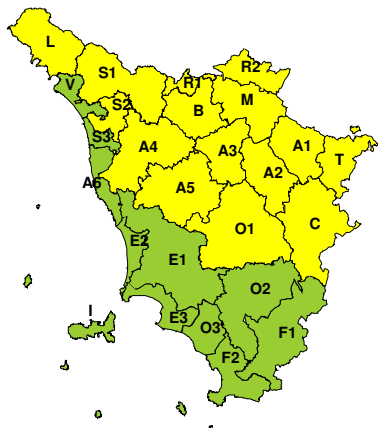


Martedì, 27 Luglio 2021

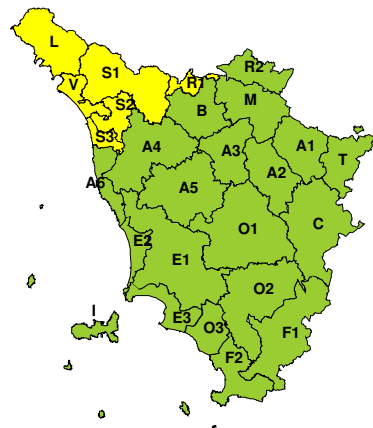


RISCHIO TEMPORALI FORTI

Lunedì, 26 Luglio 2021



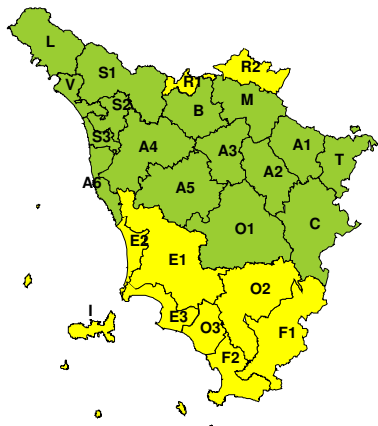
Martedì, 27 Luglio 2021





RISCHIO VENTO

Lunedì, 26 Luglio 2021

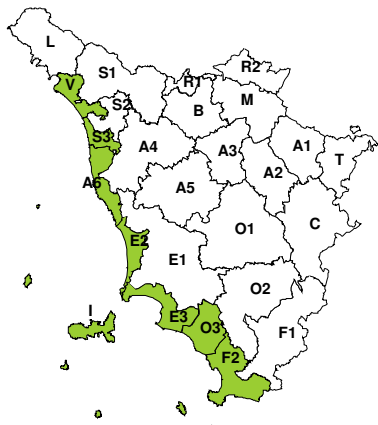


Martedì, 27 Luglio 2021

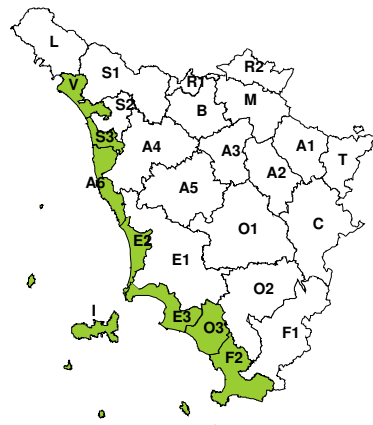


RISCHIO MAREGGIATE

Lunedì, 26 Luglio 2021

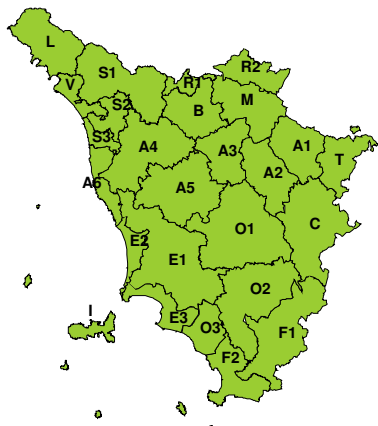


Martedì, 27 Luglio 2021



RISCHIO NEVE

Lunedì, 26 Luglio 2021



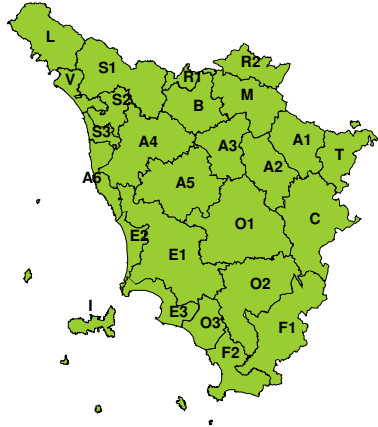
Martedì, 27 Luglio 2021





RISCHIO GHIACCIO

Lunedì, 26 Luglio 2021



Martedì, 27 Luglio 2021

