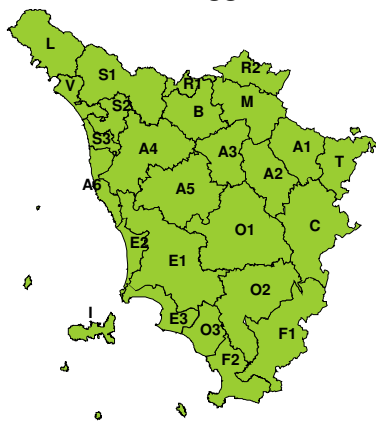
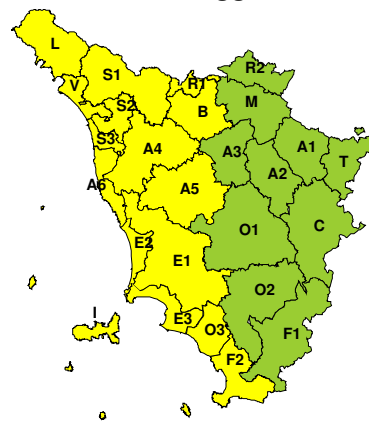


**BOLLETTINO DI VALUTAZIONE DELLE CRITICITÀ**Emissione di **Lunedì, 10 Maggio 2021**, ore 12.22**Lunedì, 10 Maggio 2021****Martedì, 11 Maggio 2021****AREE INTERESSATE:**

- | | | |
|-------------------------|-----------------------------|-------------------------|
| A1-Arno-Casentino | ■ E2-Etruria-Costa Nord | ■ O3-Ombr. Gr-Costa |
| A2-Arno-Valdarno Sup. | ■ E3-Etruria-Costa Sud | ■ R1-Reno |
| A3-Arno-Firenze | F1-Fiora e Alb. | R2-Romagna-Toscana |
| ■ A4-Valdarno Inf. | ■ F2-Fiora e Alb.-Costa e G | ■ S1-Serchio-Garf.-Lima |
| ■ A5-Valdelsa-Valdera | ■ I-Isole | ■ S2-Serchio-Lucca |
| ■ A6-Arno-Costa | ■ L-Lunigiana | ■ S3-Serchio-Costa |
| ■ B-Bisenzio e Ombr. Pt | M-Mugello-Val di Sieve | T-Valtiberina |
| C-Valdichiana | O1-Ombr. Gr-Alto | ■ V-Versilia |
| ■ E1-Etruria | O2-Ombr. Gr-Medio | |

Legenda criticità: VERDE, ■ GIALLO, ● ARANCIONE, ▲ ROSSO

PROVINCE INTERESSATE: FIRENZE, GROSSETO, LIVORNO, LUCCA, MASSA-CARRARA, PISA, PISTOIA, PRATO, SIENA

FENOMENI PREVISTI

una perturbazione atlantica transiterà nella giornata di domani, martedì, portando precipitazioni sparse sulla nostra regione, anche a carattere di rovescio o temporale.

PIOGGIA: nella giornata di domani, martedì, precipitazioni diffuse anche a carattere di rovescio o temporale. Fenomeni inizialmente sulle zone di nord ovest, in estensione, tra la tarda mattinata e il pomeriggio, al resto della regione. Cumulati attesi: sulle zone di nord ovest medi localmente abbondanti e massimi fino a elevati, sulle restanti zone settentrionali e sulla costa livornese medi significativi e massimi fino ad elevati. Sulle zone centrali, sul Mugello (area M) e costa meridionale, medi significativi e massimi puntuali non elevati o solo localmente elevati. Sul resto della regione medi non significativi e massimi non elevati. Intensità massime orarie fino a forti durante i fenomeni più intensi.

TEMPORALI: domani, martedì, possibilità di temporali sparsi, inizialmente sulle zone di nord ovest, successivamente sul resto della regione. Temporali localmente forti sui settori costieri e di nord ovest.

VENTO: nel pomeriggio di oggi, lunedì, raffiche di Scirocco (SE) fino a 60-70 km/h a largo, in Arcipelago e sulla costa centro-settentrionale. Domani, martedì, tra la tarda mattinata e il pomeriggio raffiche da sud, sud-ovest fino a 60-70 km/h sulla costa centro-meridionale e sulle aree collinari del centro-sud, fino a 70-90 km/h sui crinali appenninici e aree sottovento ad essi (R2-T). 30-50 km/h sul resto della regione.

MARE: oggi e domani mare mosso o localmente molto mosso a largo.

DESCRIZIONE DELLE CRITICITÀ PREVISTE:

Sulla base delle previsioni meteorologiche odierne e delle valutazioni dei possibili effetti al suolo effettuate, si prefigurano i seguenti scenari di criticità:



ZONE DI ALLERTA	RISCHIO	TEMPI	CRITICITÀ
A4, A5, A6, B, E1 E2, E3, F2, I, L O3, R1, S1, S2, S3 V	IDROGEOLOGICO IDRAULICO RETICOLO MINORE	dalle ore 08.00 Martedì, 11 Maggio 2021 alle ore 23.59 Martedì, 11 Maggio 2021	GIALLO
A4, A5, A6, B, E1 E2, E3, F2, I, L O3, R1, S1, S2, S3 V	TEMPORALI FORTI	dalle ore 08.00 Martedì, 11 Maggio 2021 alle ore 23.59 Martedì, 11 Maggio 2021	GIALLO

DESCRIZIONE DEGLI SCENARI DI EVENTO PREVISTI

IDROGEOLOGICO

IDRAULICO RETICOLO MINORE

Criticità Giallo: Possibilità di innesco di frane superficiali/colate rapide di detriti o fango in bacini di dimensioni limitate e ruscellamenti superficiali anche con trasporto di materiale con conseguenti possibili danni localizzati alle infrastrutture, edifici e attività agricole, cantieri, insediamenti civili e industriali esposti; possibile innalzamento dei livelli idrometrici dei corsi d'acqua minori, con inondazioni delle aree limitrofe, anche per effetto di criticità locali (tombature, restringimenti, occlusioni delle luci dei ponti, ecc); possibile scorrimento superficiale delle acque nelle strade con fenomeni di rigurgito dei sistemi di smaltimento delle acque piovane e con possibile tracimazione e coinvolgimento delle aree urbane depresse, dei locali interrati e di quelli posti a pian terreno lungo le vie potenzialmente interessate da deflussi idrici; possibili temporanee interruzioni della rete stradale e/o ferroviaria in prossimità di impluvi, canali, zone depresse (sottopassi, tunnel, avvallamenti stradali, etc.) e a valle di porzioni di versante interessate da fenomeni franosi; possibili limitati danni alle opere idrauliche di difesa delle sponde, alle attività agricole, ai cantieri, agli insediamenti civili e industriali in alveo; possibili criticità connesse a localizzate cadute massi.

TEMPORALI FORTI

Criticità Giallo: In uno scenario caratterizzato da elevata incertezza previsionale, saranno possibili fenomeni intensi occasionalmente pericolosi per l'incolumità delle persone e in grado di causare disagi e danni a carattere locale. Saranno possibili gli effetti riconducibili al rischio **idrogeologico-idraulico reticolo minore**, che potrebbero verificarsi in maniera repentina ed improvvisa.

A causa delle violente raffiche di **vento**, saranno possibili ulteriori effetti tra cui ad esempio, rottura di rami e/o caduta di alberi, caduta di tegole, danni alle strutture provvisorie e/o agli edifici, abbattimento di pali, segnaletica e impalcature, trasporto di materiale, disagi e/o interruzione della viabilità e danneggiamenti alle reti di distribuzione di servizi (tra cui telefonia ed elettricità) con conseguenti interruzioni.

Nel caso in cui si verificano **grandinate** saranno inoltre possibili danni alle colture agricole, alle coperture degli edifici e agli automezzi.

Infine a causa delle **fulminazioni** saranno possibili danneggiamenti agli edifici, alberi e alle reti di distribuzione di servizi (tra cui telefonia ed elettricità) e eventualmente l'innesco di incendi in aree boschive.

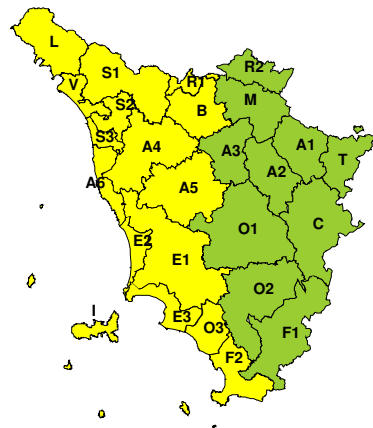


RISCHIO IDROGEOLOGICO-IDRAULICO RETICOLO MINORE

Lunedì, 10 Maggio 2021

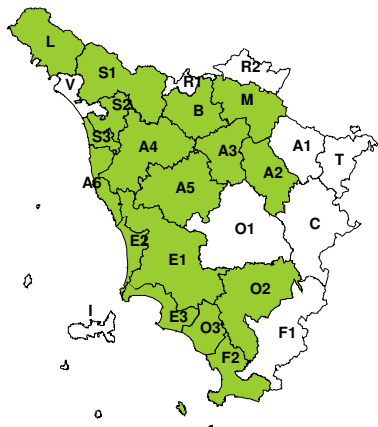


Martedì, 11 Maggio 2021

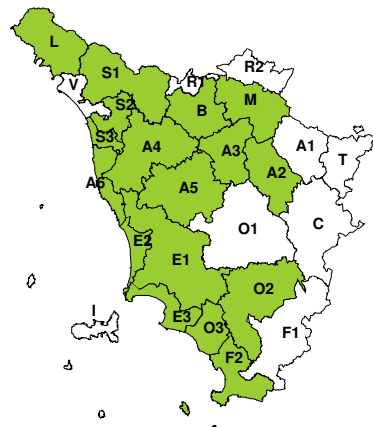


RISCHIO IDRAULICO RETICOLO PRINCIPALE

Lunedì, 10 Maggio 2021

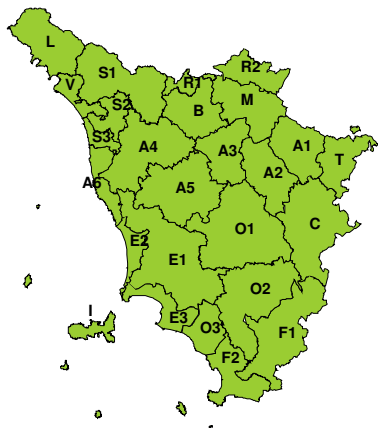


Martedì, 11 Maggio 2021

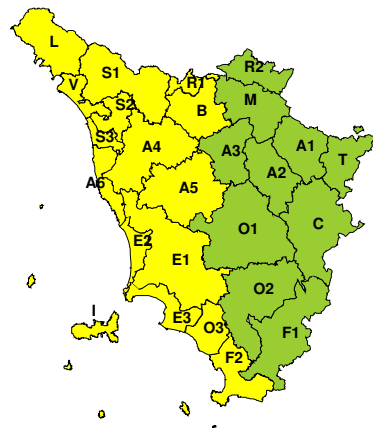


RISCHIO TEMPORALI FORTI

Lunedì, 10 Maggio 2021



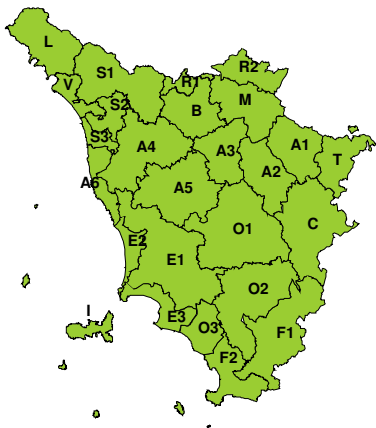
Martedì, 11 Maggio 2021



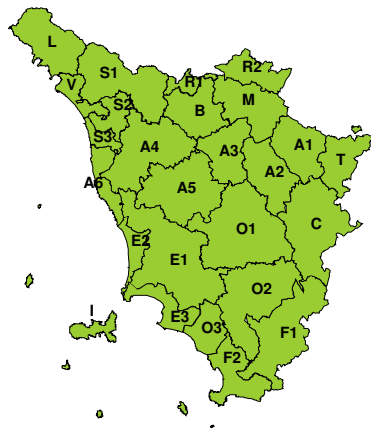


RISCHIO VENTO

Lunedì, 10 Maggio 2021

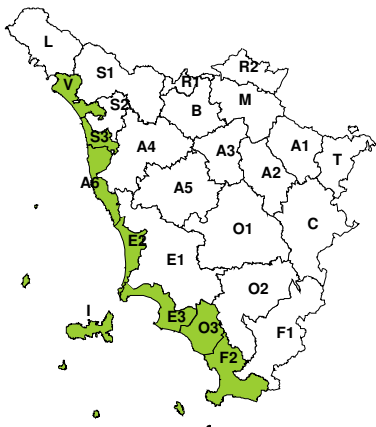


Martedì, 11 Maggio 2021

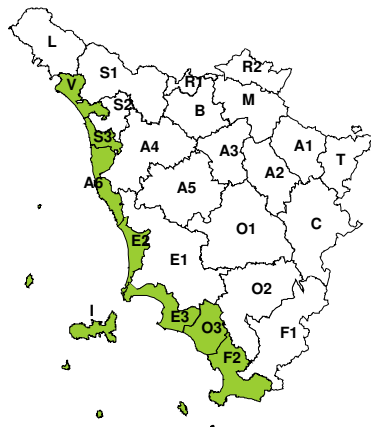


RISCHIO MAREGGIATE

Lunedì, 10 Maggio 2021

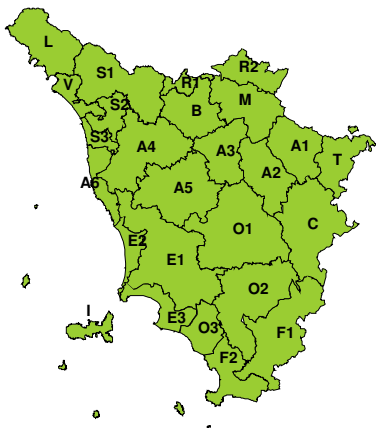


Martedì, 11 Maggio 2021



RISCHIO NEVE

Lunedì, 10 Maggio 2021



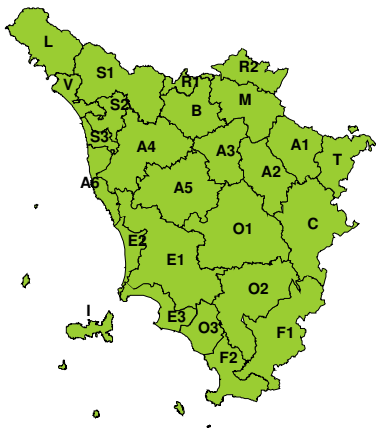
Martedì, 11 Maggio 2021





RISCHIO GHIACCIO

Lunedì, 10 Maggio 2021



Martedì, 11 Maggio 2021

