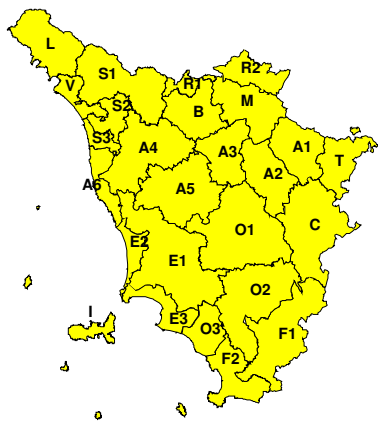
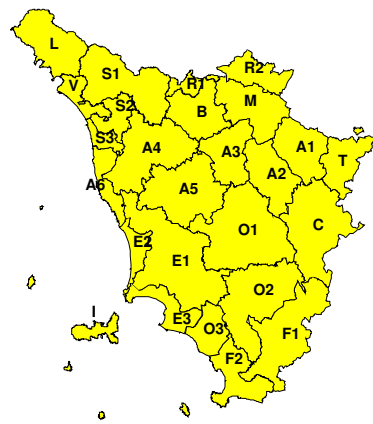



**BOLLETTINO DI VALUTAZIONE DELLE CRITICITÀ**
Emissione di **Martedì, 06 Marzo 2018**, ore 12.46

Martedì, 06 Marzo 2018



Mercoledì, 07 Marzo 2018


**AREE INTERESSATE:**

- |                         |                             |                         |
|-------------------------|-----------------------------|-------------------------|
| ■ A1-Arno-Casentino     | ■ E2-Etruria-Costa Nord     | ■ O3-Omr. Gr-Costa      |
| ■ A2-Arno-Valdarno Sup. | ■ E3-Etruria-Costa Sud      | ■ R1-Reno               |
| ■ A3-Arno-Firenze       | ■ F1-Fiora e Alb.           | ■ R2-Romagna-Toscana    |
| ■ A4-Valdarno Inf.      | ■ F2-Fiora e Alb.-Costa e G | ■ S1-Serchio-Garf.-Lima |
| ■ A5-Valdelsa-Valdera   | ■ I-Isole                   | ■ S2-Serchio-Lucca      |
| ■ A6-Arno-Costa         | ■ L-Lunigiana               | ■ S3-Serchio-Costa      |
| ■ B-Bisenzio e Ombr. Pt | ■ M-Mugello-Val di Sieve    | ■ T-Valtiberina         |
| ■ C-Valdichiana         | ■ O1-Omr. Gr-Alto           | ■ V-Versilia            |
| ■ E1-Etruria            | ■ O2-Omr. Gr-Medio          |                         |

**Legenda criticità:** VERDE, ■ GIALLO, ● ARANCIONE, ▲ ROSSO

**PROVINCE INTERESSATE:** AREZZO, FIRENZE, GROSSETO, LIVORNO, LUCCA, MASSA-CARRARA, PISA, PISTOIA, PRATO, SIENA

**FENOMENI PREVISTI**

tra la giornata di oggi, martedì, e quella di domani, mercoledì, la Toscana sarà interessata dal transito di due perturbazioni che recheranno rovesci e temporali sparsi. Venti moderati-forti di Libeccio e mare localmente agitato.

**PIOGGIA:** tra il pomeriggio di oggi, martedì, e il pomeriggio di domani, mercoledì, frequenti precipitazioni anche a carattere di rovescio o temporale. I fenomeni risulteranno più abbondanti sulle province centro settentrionali. Attesi cumulati medi significativi su tutta la regione e massimi fino ad abbondanti sulle Apuane. Altrove massimi non elevati o localmente elevati sulle zone settentrionali. In serata tendenza a graduale attenuazione dei fenomeni.

**TEMPORALI:** domani, mercoledì, possibili temporali sparsi su tutta la regione.

**MARE:** dalla mattina di domani, mercoledì, mare agitato a nord di Capraia.

**DESCRIZIONE DELLE CRITICITÀ PREVISTE:**

Sulla base delle previsioni meteorologiche odierne e delle valutazioni dei possibili effetti al suolo effettuate, si prefigurano i seguenti scenari di criticità:



ZONE DI ALLERTA	RISCHIO	TEMPI	CRITICITÀ
A1, A2, A3, A4, A5 A6, B, C, E1, E2 E3, F1, F2, I, L M, O1, O2, O3, R1 R2, S1, S2, S3, T V	IDROGEOLOGICO IDRAULICO RETICOLO MINORE	in corso fino alle ore 23.59 Mercoledì, 07 Marzo 2018	<b>GIALLO</b>
A6, E2, I, S3, V	MAREGGIATE	dalle ore 10.00 Mercoledì, 07 Marzo 2018 alle ore 23.59 Mercoledì, 07 Marzo 2018	<b>GIALLO</b>

## DESCRIZIONE DEGLI SCENARI DI EVENTO PREVISTI

### IDROGEOLOGICO

#### IDRAULICO RETICOLO MINORE

**Criticità Giallo:** Possibilità di innesco di frane superficiali/colate rapide di detriti o fango in bacini di dimensioni limitate e ruscellamenti superficiali anche con trasporto di materiale con conseguenti possibili danni localizzati alle infrastrutture, edifici e attività agricole, cantieri, insediamenti civili e industriali esposti; possibile innalzamento dei livelli idrometrici dei corsi d'acqua minori, con inondazioni delle aree limitrofe, anche per effetto di criticità locali (tombature, restringimenti, occlusioni delle luci dei ponti, ecc); possibile scorrimento superficiale delle acque nelle strade con fenomeni di rigurgito dei sistemi di smaltimento delle acque piovane e con possibile tracimazione e coinvolgimento delle aree urbane depresse, dei locali interrati e di quelli posti a pian terreno lungo le vie potenzialmente interessate da deflussi idrici; possibili temporanee interruzioni della rete stradale e/o ferroviaria in prossimità di impluvi, canali, zone depresse (sottopassi, tunnel, avvallamenti stradali, etc.) e a valle di porzioni di versante interessate da fenomeni franosi; possibili limitati danni alle opere idrauliche di difesa delle sponde, alle attività agricole, ai cantieri, agli insediamenti civili e industriali in alveo; possibili criticità connesse a localizzate cadute massi.

#### MAREGGIATE

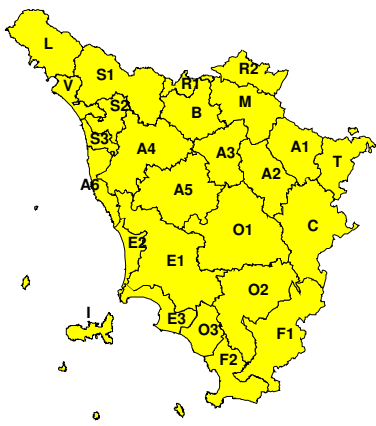
**Criticità Giallo:** Sono possibili fenomeni occasionalmente pericolosi per l'incolumità delle persone, in grado di causare disagi e danni a carattere locale.

Sono possibili localizzati e temporanei problemi ai tratti stradali a ridosso della battigia con localizzate interruzioni della viabilità. Sono possibili problemi o danneggiamenti agli stabilimenti balneari e alle attività marittime. Sono possibili ritardi nei collegamenti marittimi. Si possono verificare situazioni di locale pericolo per la balneazione, per la navigazione da diporto e per le attività sportive.

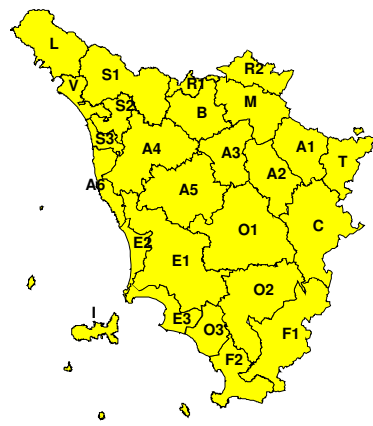


### RISCHIO IDROGEOLOGICO-IDRAULICO RETICOLO MINORE

Martedì, 06 Marzo 2018

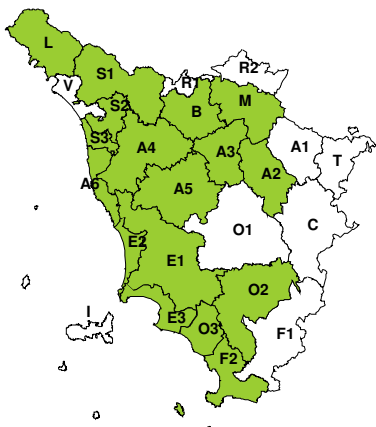


Mercoledì, 07 Marzo 2018



### RISCHIO IDRAULICO RETICOLO PRINCIPALE

Martedì, 06 Marzo 2018

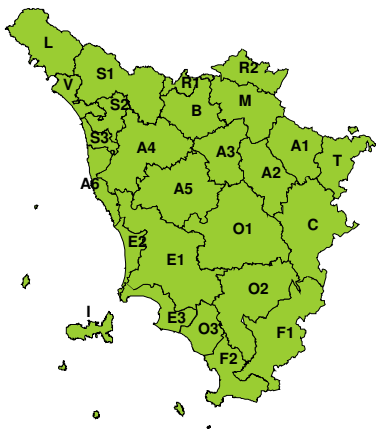


Mercoledì, 07 Marzo 2018



### RISCHIO TEMPORALI FORTI

Martedì, 06 Marzo 2018



Mercoledì, 07 Marzo 2018





### RISCHIO VENTO

Martedì, 06 Marzo 2018



Mercoledì, 07 Marzo 2018

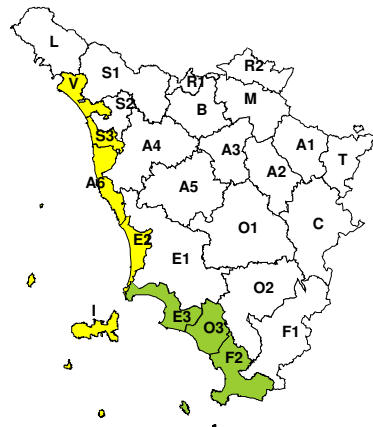


### RISCHIO MAREGGIATE

Martedì, 06 Marzo 2018



Mercoledì, 07 Marzo 2018



### RISCHIO NEVE

Martedì, 06 Marzo 2018



Mercoledì, 07 Marzo 2018





**RISCHIO GHIACCIO**

**Martedì, 06 Marzo 2018**



**Mercoledì, 07 Marzo 2018**

